

## Tissu économique

### Zone étudiée

QP Devèze (QP034003)

### Zones de comparaison

Commune 2014 : Béziers

EPCI 2015 : CA de Béziers-Méditerranée

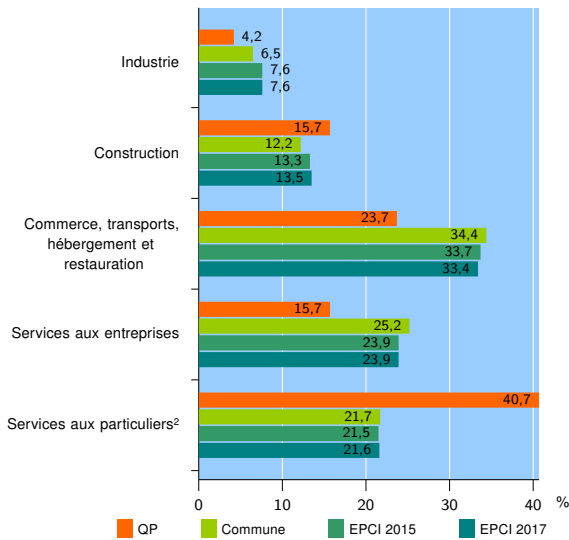
EPCI 2017 : CA de Béziers-Méditerranée

### Activité des établissements

	QP	Commune	EPCI 2015	EPCI 2017
<b>Nombre d'établissements</b>	<b>236</b>	<b>7 562</b>	<b>11 142</b>	<b>11 545</b>
Industrie	10	492	843	878
Construction	37	926	1 478	1 555
Commerce, transports, hébergement et restauration	56	2 599	3 757	3 856
Dont : commerce de gros <sup>1</sup>	11	376	542	561
commerce de détail <sup>1</sup>	35	1 389	1 905	1 947
Services aux entreprises	37	1 903	2 668	2 763
Services aux particuliers <sup>2</sup>	96	1 642	2 396	2 493
Dont : enseignement, santé et action sociale	88	1 114	1 560	1 624

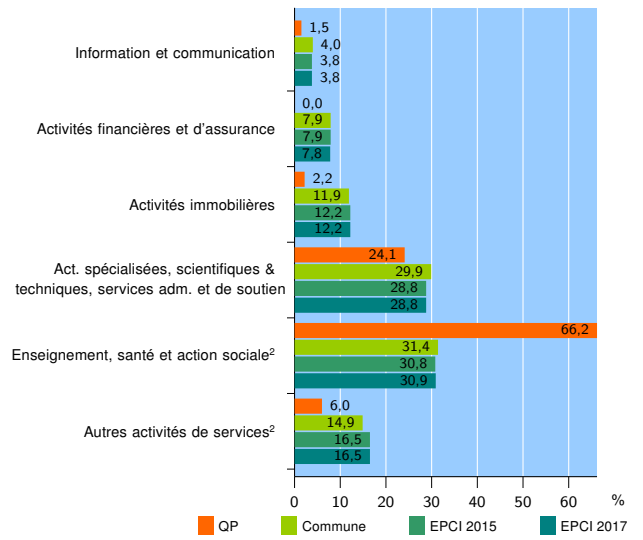
Source : Insee, Répertoire des entreprises et des établissements<sup>3</sup> (Sirene) au 01/01/2015

### Activité des établissements



Source : Insee, Répertoire des entreprises et des établissements<sup>3</sup> (Sirene) au 01/01/2015

### Activité des établissements de service



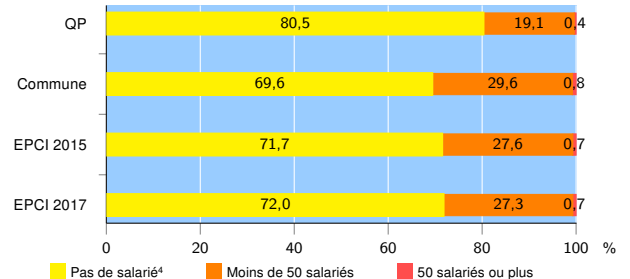
Source : Insee, Répertoire des entreprises et des établissements<sup>3</sup> (Sirene) au 01/01/2015

### Démographie d'établissements

	QP	Commune	EPCI 2015	EPCI 2017
<b>Créations et transferts d'établissements</b>	<b>90</b>	<b>1 345</b>	<b>1 944</b>	<b>2 013</b>
Part des transferts (%)	34,4	24,5	24,1	23,6
Part des créations (%)	65,6	75,5	75,9	76,4
Part de micro-entrepreneurs parmi les créations d'établissements (%)	30,5	46,4	46,4	46,7
<b>Taux de créations et transferts (%)</b>	<b>38,1</b>	<b>17,8</b>	<b>17,4</b>	<b>17,4</b>

Source : Insee, Répertoire des entreprises et des établissements<sup>3</sup> (Sirene) en 2015

### Taille des établissements



Source : Insee, Répertoire des entreprises et des établissements<sup>3</sup> (Sirene) au 01/01/2015

<sup>1</sup> : À l'exception des automobiles et des motocycles

<sup>2</sup> : Les services aux particuliers sont composés de l'enseignement, santé et action sociale ainsi que des autres activités de service

<sup>3</sup> : Établissements du champ marchand non agricole

<sup>4</sup> : Y compris inconnu et non enregistré

### Signes conventionnels utilisés

s : secret statistique (y compris entre indicateurs et entre zones géographiques)  
nd : données non disponibles ou non diffusables (ex. mauvaise qualité de géolocalisation)  
/// : absence de résultat due à la nature des choses (ex. pas d'EPCI 2015)