

Tissu économique

Zone étudiée

QP Quartier Prioritaire D'Uzès (QP030018)

Zones de comparaison

Commune 2015 : Uzès

EPCI 2015 : CC Pays d'Uzès

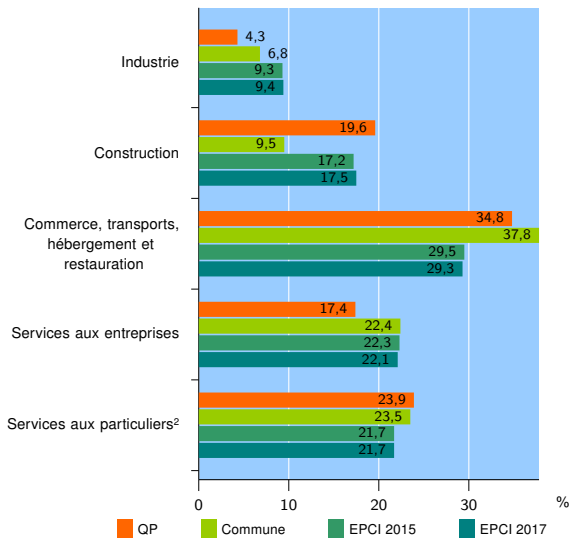
EPCI 2017 : CC Pays d'Uzès

Activité des établissements

| | QP | Commune | EPCI 2015 | EPCI 2017 |
|---|-----------|--------------|--------------|--------------|
| Nombre d'établissements | 46 | 1 185 | 2 712 | 2 796 |
| Industrie | 2 | 80 | 252 | 262 |
| Construction | 9 | 112 | 467 | 491 |
| Commerce, transports, hébergement et restauration | 16 | 448 | 801 | 820 |
| Dont : commerce de gros ¹ | 4 | 54 | 116 | 118 |
| commerce de détail ¹ | 7 | 243 | 368 | 376 |
| Services aux entreprises | 8 | 266 | 604 | 617 |
| Services aux particuliers ² | 11 | 279 | 588 | 606 |
| Dont : enseignement, santé et action sociale | 6 | 175 | 315 | 325 |

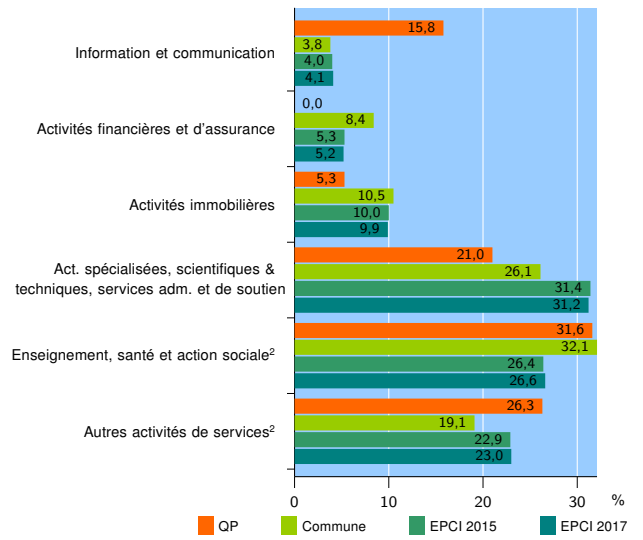
Source : Insee, Répertoire des entreprises et des établissements³ (Sirene) au 31/12/2015

Activité des établissements



Source : Insee, Répertoire des entreprises et des établissements³ (Sirene) au 31/12/2015

Activité des établissements de service



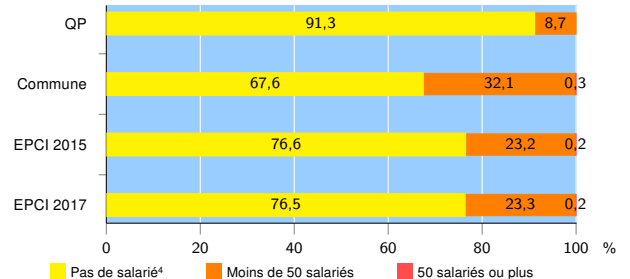
Source : Insee, Répertoire des entreprises et des établissements³ (Sirene) au 31/12/2015

Démographie d'établissements

| | QP | Commune | EPCI 2015 | EPCI 2017 |
|--|-------------|-------------|-------------|-------------|
| Créations et transferts d'établissements | 12 | 168 | 444 | 462 |
| Part des transferts (%) | 33,3 | 27,4 | 24,5 | 25,5 |
| Part des créations (%) | 66,7 | 72,6 | 75,5 | 74,5 |
| Part de micro-entrepreneurs parmi les créations d'établissements (%) | 75,0 | 45,1 | 55,5 | 56,1 |
| Taux de créations et transferts (%) | 26,1 | 14,2 | 16,4 | 16,5 |

Source : Insee, Répertoire des entreprises et des établissements³ (Sirene) en 2016

Taille des établissements



Source : Insee, Répertoire des entreprises et des établissements³ (Sirene) au 31/12/2015

¹ : À l'exception des automobiles et des motocycles

² : Les services aux particuliers sont composés de l'enseignement, santé et action sociale ainsi que des autres activités de service

³ : Établissements du champ marchand non agricole

⁴ : Y compris inconnu et non enregistré

Signes conventionnels utilisés

s : secret statistique (y compris entre indicateurs et entre zones géographiques)
nd : données non disponibles ou non diffusables (ex. mauvaise qualité de géolocalisation)
/// : absence de résultat due à la nature des choses (ex. pas d'EPCI 2015)