

## Tissu économique

### Zone étudiée

QP Les Costières (QP030015)

### Zones de comparaison

Commune 2018 : Vauvert

EPCI 2015 : CC de Petite Camargue

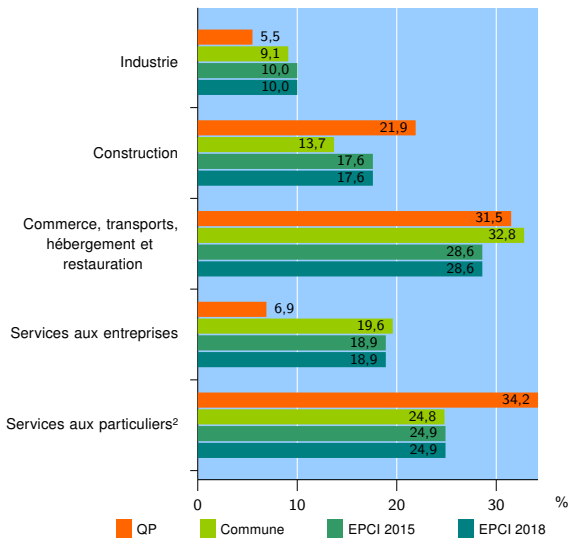
EPCI 2018 : CC de Petite Camargue

### Activité des établissements

	QP	Commune	EPCI 2015	EPCI 2018
<b>Nombre d'établissements</b>	<b>73</b>	<b>787</b>	<b>1 811</b>	<b>1 811</b>
Industrie	4	72	182	182
Construction	16	108	318	318
Commerce, transports, hébergement et restauration	23	258	518	518
Dont : commerce de gros <sup>1</sup>	2	41	84	84
commerce de détail <sup>1</sup>	14	112	219	219
Services aux entreprises	5	154	342	342
Services aux particuliers <sup>2</sup>	25	195	451	451
Dont : enseignement, santé et action sociale	20	122	264	264

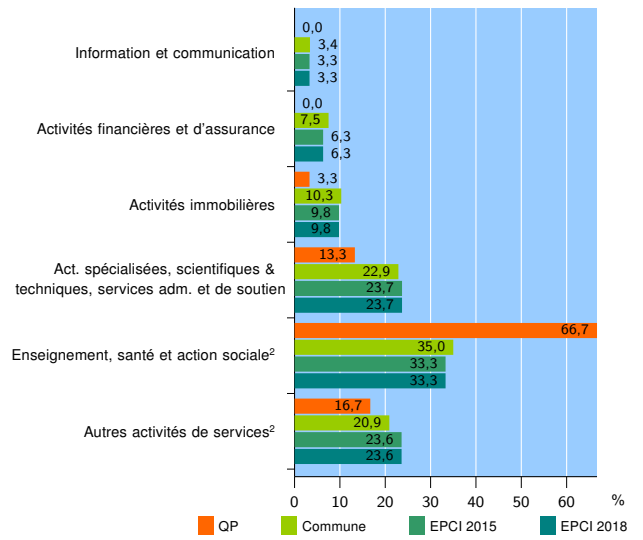
Source : Insee, Répertoire des entreprises et des établissements<sup>3</sup> (Sirene) au 31/12/2016

### Activité des établissements



Source : Insee, Répertoire des entreprises et des établissements<sup>3</sup> (Sirene) au 31/12/2016

### Activité des établissements de service



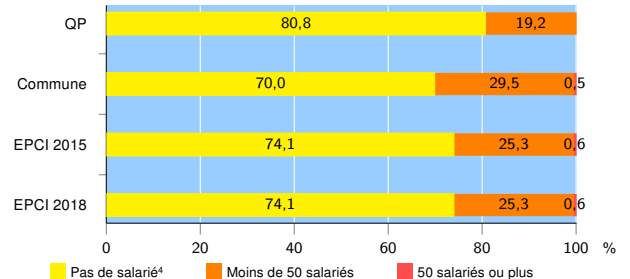
Source : Insee, Répertoire des entreprises et des établissements<sup>3</sup> (Sirene) au 31/12/2016

### Démographie d'établissements

	QP	Commune	EPCI 2015	EPCI 2018
<b>Créations et transferts d'établissements</b>	<b>10</b>	<b>120</b>	<b>319</b>	<b>319</b>
Part des transferts (%)	10,0	21,7	19,4	19,4
Part des créations (%)	90,0	78,3	80,6	80,6
Part de micro-entrepreneurs parmi les créations d'établissements (%)	55,6	64,9	62,6	62,6
<b>Taux de créations et transferts (%)</b>	<b>13,7</b>	<b>15,2</b>	<b>17,6</b>	<b>17,6</b>

Source : Insee, Répertoire des entreprises et des établissements<sup>3</sup> (Sirene) en 2017

### Taille des établissements



Source : Insee, Répertoire des entreprises et des établissements<sup>3</sup> (Sirene) au 31/12/2016

<sup>1</sup> : À l'exception des automobiles et des motocycles

<sup>2</sup> : Les services aux particuliers sont composés de l'enseignement, santé et action sociale ainsi que des autres activités de service

<sup>3</sup> : Établissements du champ marchand non agricole

<sup>4</sup> : Y compris inconnu et non enregistré

### Signes conventionnels utilisés

s : secret statistique (y compris entre indicateurs et entre zones géographiques)

nd : données non disponibles ou non diffusables (ex. mauvaise qualité de géolocalisation)

/// : absence de résultat due à la nature des choses (ex. pas d'EPCI 2015)