

## Tissu économique

### Zone étudiée

QP Centre Ville (QP030013)

### Zones de comparaison

Commune 2019 : Beaucaire

EPCI 2015 : CC Beaucaire Terre d'Argence

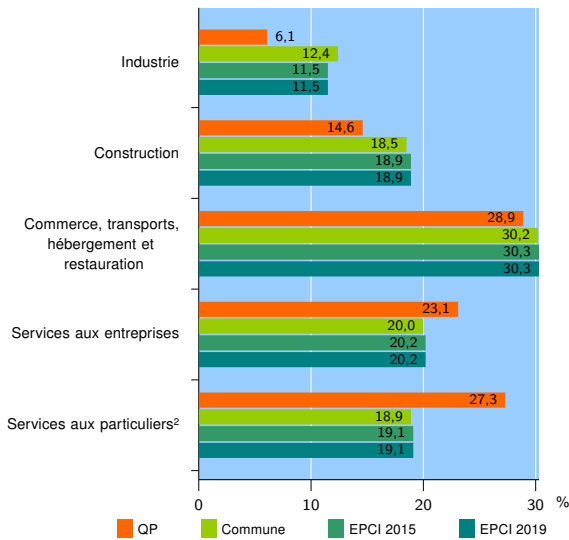
EPCI 2019 : CC Beaucaire Terre d'Argence

### Activité des établissements

	QP	Commune	EPCI 2015	EPCI 2019
<b>Nombre d'établissements</b>	<b>363</b>	<b>1 231</b>	<b>2 251</b>	<b>2 251</b>
Industrie	22	153	260	260
Construction	53	228	425	425
Commerce, transports, hébergement et restauration	105	371	681	681
Dont : commerce de gros <sup>1</sup>	8	49	105	105
commerce de détail <sup>1</sup>	61	179	304	304
Services aux entreprises	84	246	455	455
Services aux particuliers <sup>2</sup>	99	233	430	430
Dont : enseignement, santé et action sociale	75	139	241	241

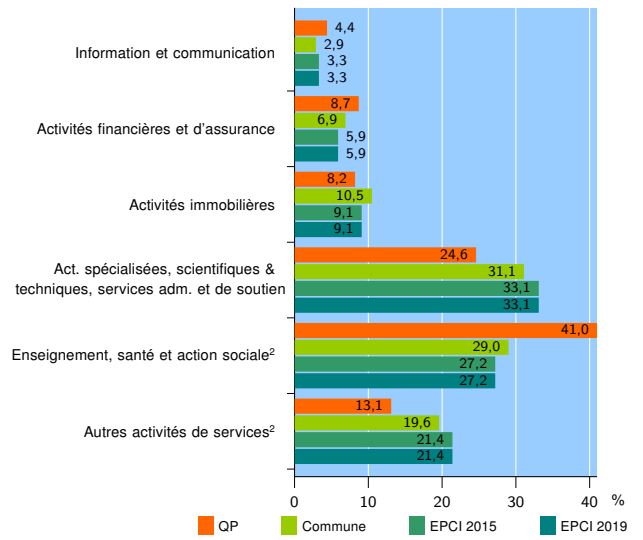
Source : Insee, Répertoire des entreprises et des établissements<sup>3</sup> (Sirene) au 31/12/2017

### Activité des établissements



Source : Insee, Répertoire des entreprises et des établissements<sup>3</sup> (Sirene) au 31/12/2017

### Activité des établissements de service



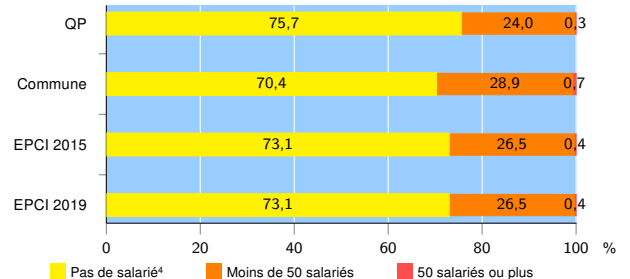
Source : Insee, Répertoire des entreprises et des établissements<sup>3</sup> (Sirene) au 31/12/2017

### Démographie d'établissements

	QP	Commune	EPCI 2015	EPCI 2019
<b>Créations et transferts d'établissements</b>	<b>53</b>	<b>153</b>	<b>332</b>	<b>332</b>
Part des transferts (%)	18,9	15,0	16,0	16,0
Part des créations (%)	81,1	85,0	84,0	84,0
Part de micro-entrepreneurs parmi les créations d'établissements (%)	48,8	42,3	43,7	43,7
<b>Taux de créations et transferts (%)</b>	<b>14,6</b>	<b>12,4</b>	<b>14,7</b>	<b>14,7</b>

Source : Insee, Répertoire des entreprises et des établissements<sup>3</sup> (Sirene) en 2018

### Taille des établissements



Source : Insee, Répertoire des entreprises et des établissements<sup>3</sup> (Sirene) au 31/12/2017

<sup>1</sup> : À l'exception des automobiles et des motocycles

<sup>2</sup> : Les services aux particuliers sont composés de l'enseignement, santé et action sociale ainsi que des autres activités de service

<sup>3</sup> : Établissements du champ marchand non agricole

<sup>4</sup> : Y compris inconnu et non enregistré

### Signes conventionnels utilisés

s : secret statistique (y compris entre indicateurs et entre zones géographiques)  
nd : données non disponibles ou non diffusables (ex. mauvaise qualité de géolocalisation)  
/// : absence de résultat due à la nature des choses (ex. pas d'EPCI 2015)