

## Tissu économique

### Zone étudiée

QP Escanaux - Coronelle - Citadelle - Vigan Braquet (QP030010)

### Zones de comparaison

Commune 2014 : Bagnols-sur-Cèze

EPCI 2015 : CA du Gard Rhodanien

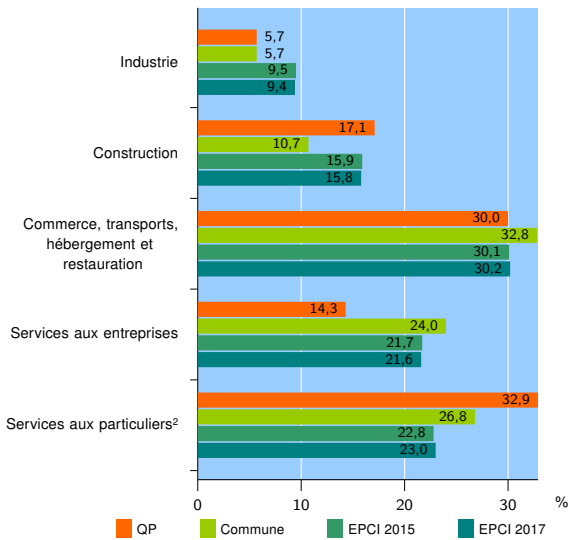
EPCI 2017 : CA du Gard Rhodanien

### Activité des établissements

	QP	Commune	EPCI 2015	EPCI 2017
<b>Nombre d'établissements</b>	<b>70</b>	<b>1 366</b>	<b>4 536</b>	<b>4 740</b>
Industrie	4	78	430	445
Construction	12	146	723	750
Commerce, transports, hébergement et restauration	21	448	1 364	1 433
Dont : commerce de gros <sup>1</sup>	0	48	185	199
commerce de détail <sup>1</sup>	16	252	636	658
Services aux entreprises	10	328	983	1 023
Services aux particuliers <sup>2</sup>	23	366	1 036	1 089
Dont : enseignement, santé et action sociale	10	243	615	646

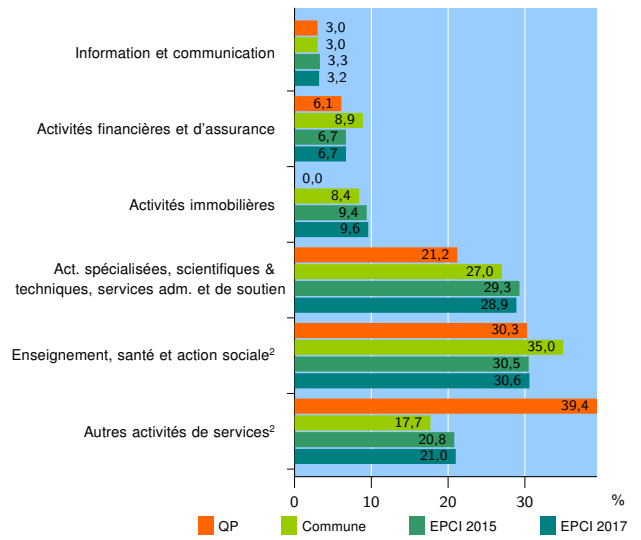
Source : Insee, Répertoire des entreprises et des établissements<sup>3</sup> (Sirene) au 01/01/2015

### Activité des établissements



Source : Insee, Répertoire des entreprises et des établissements<sup>3</sup> (Sirene) au 01/01/2015

### Activité des établissements de service



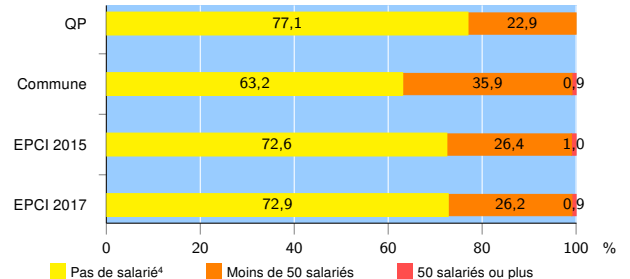
Source : Insee, Répertoire des entreprises et des établissements<sup>3</sup> (Sirene) au 01/01/2015

### Démographie d'établissements

	QP	Commune	EPCI 2015	EPCI 2017
<b>Créations et transferts d'établissements</b>	<b>15</b>	<b>227</b>	<b>707</b>	<b>749</b>
Part des transferts (%)	20,0	28,6	26,2	25,8
Part des créations (%)	80,0	71,4	73,8	74,2
Part de micro-entrepreneurs parmi les créations d'établissements (%)	75,0	50,6	59,4	59,5
<b>Taux de créations et transferts (%)</b>	<b>21,4</b>	<b>16,6</b>	<b>15,6</b>	<b>15,8</b>

Source : Insee, Répertoire des entreprises et des établissements<sup>3</sup> (Sirene) en 2015

### Taille des établissements



Source : Insee, Répertoire des entreprises et des établissements<sup>3</sup> (Sirene) au 01/01/2015

<sup>1</sup> : À l'exception des automobiles et des motocycles

<sup>2</sup> : Les services aux particuliers sont composés de l'enseignement, santé et action sociale ainsi que des autres activités de service

<sup>3</sup> : Établissements du champ marchand non agricole

<sup>4</sup> : Y compris inconnu et non enregistré

### Signes conventionnels utilisés

s : secret statistique (y compris entre indicateurs et entre zones géographiques)  
nd : données non disponibles ou non diffusables (ex. mauvaise qualité de géolocalisation)  
/// : absence de résultat due à la nature des choses (ex. pas d'EPCI 2015)