

## Tissu économique

### Zone étudiée

QP Sabatot - Centre Ancien (QP030009)

### Zones de comparaison

Commune 2014 : Saint-Gilles

EPCI 2015 : CA de Nîmes Métropole

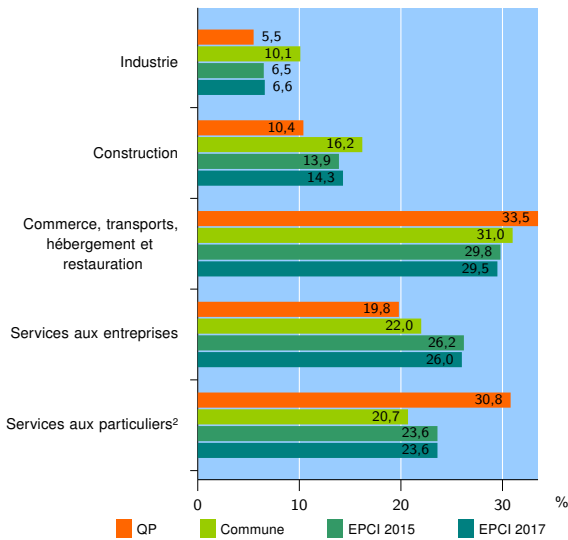
EPCI 2017 : CA de Nîmes Métropole

### Activité des établissements

	QP	Commune	EPCI 2015	EPCI 2017
<b>Nombre d'établissements</b>	<b>182</b>	<b>893</b>	<b>19 312</b>	<b>19 967</b>
Industrie	10	90	1 252	1 325
Construction	19	145	2 681	2 848
Commerce, transports, hébergement et restauration	61	277	5 749	5 885
Dont : commerce de gros <sup>1</sup>	2	50	849	876
commerce de détail <sup>1</sup>	38	115	2 745	2 800
Services aux entreprises	36	196	5 072	5 204
Services aux particuliers <sup>2</sup>	56	185	4 558	4 705
Dont : enseignement, santé et action sociale	36	108	3 048	3 140

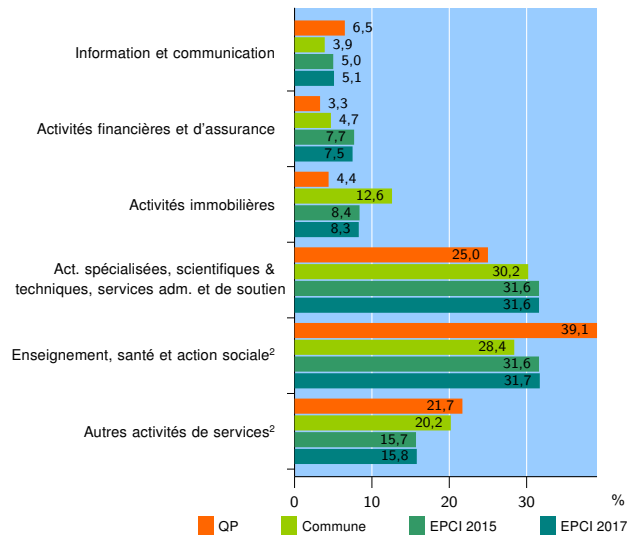
Source : Insee, Répertoire des entreprises et des établissements<sup>3</sup> (Sirene) au 01/01/2015

### Activité des établissements



Source : Insee, Répertoire des entreprises et des établissements<sup>3</sup> (Sirene) au 01/01/2015

### Activité des établissements de service



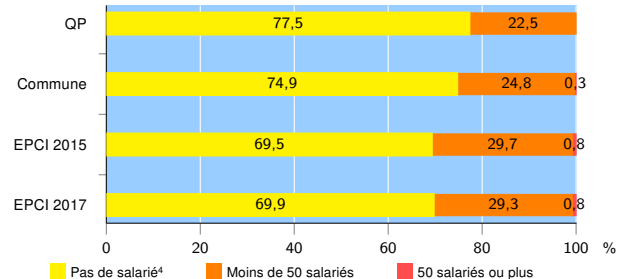
Source : Insee, Répertoire des entreprises et des établissements<sup>3</sup> (Sirene) au 01/01/2015

### Démographie d'établissements

	QP	Commune	EPCI 2015	EPCI 2017
<b>Créations et transferts d'établissements</b>	<b>33</b>	<b>176</b>	<b>3 285</b>	<b>3 405</b>
Part des transferts (%)	18,2	20,5	24,3	24,3
Part des créations (%)	81,8	79,5	75,7	75,7
Part de micro-entrepreneurs parmi les créations d'établissements (%)	48,1	50,0	54,0	54,0
<b>Taux de créations et transferts (%)</b>	<b>18,1</b>	<b>19,7</b>	<b>17,0</b>	<b>17,1</b>

Source : Insee, Répertoire des entreprises et des établissements<sup>3</sup> (Sirene) en 2015

### Taille des établissements



Source : Insee, Répertoire des entreprises et des établissements<sup>3</sup> (Sirene) au 01/01/2015

<sup>1</sup> : À l'exception des automobiles et des motocycles

<sup>2</sup> : Les services aux particuliers sont composés de l'enseignement, santé et action sociale ainsi que des autres activités de service

<sup>3</sup> : Établissements du champ marchand non agricole

<sup>4</sup> : Y compris inconnu et non enregistré

### Signes conventionnels utilisés

s : secret statistique (y compris entre indicateurs et entre zones géographiques)  
nd : données non disponibles ou non diffusables (ex. mauvaise qualité de géolocalisation)  
/// : absence de résultat due à la nature des choses (ex. pas d'EPCI 2015)