

## Tissu économique

### Zone étudiée

QP Mas De Mingue (QP030006)

### Zones de comparaison

Commune 2015 : Nîmes

EPCI 2015 : CA de Nîmes Métropole

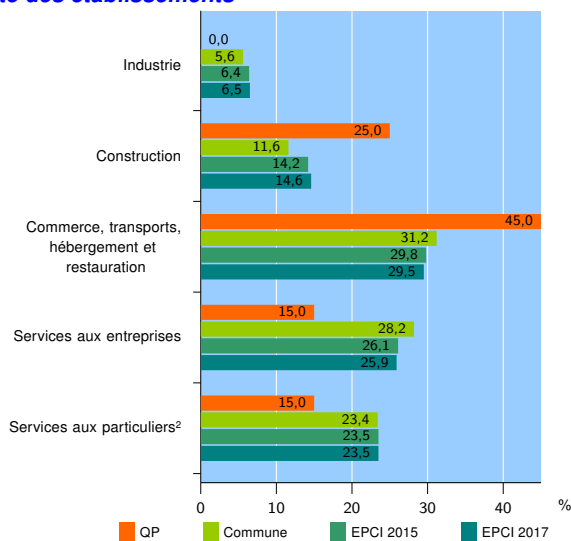
EPCI 2017 : CA de Nîmes Métropole

### Activité des établissements

	QP	Commune	EPCI 2015	EPCI 2017
<b>Nombre d'établissements</b>	<b>40</b>	<b>13 296</b>	<b>19 930</b>	<b>20 611</b>
Industrie	0	741	1 266	1 340
Construction	10	1 538	2 829	3 004
Commerce, transports, hébergement et restauration	18	4 145	5 940	6 078
Dont : commerce de gros <sup>1</sup>	0	541	875	904
commerce de détail <sup>1</sup>	12	2 083	2 804	2 862
Services aux entreprises	6	3 755	5 205	5 344
Services aux particuliers <sup>2</sup>	6	3 117	4 690	4 845
Dont : enseignement, santé et action sociale	5	2 178	3 149	3 248

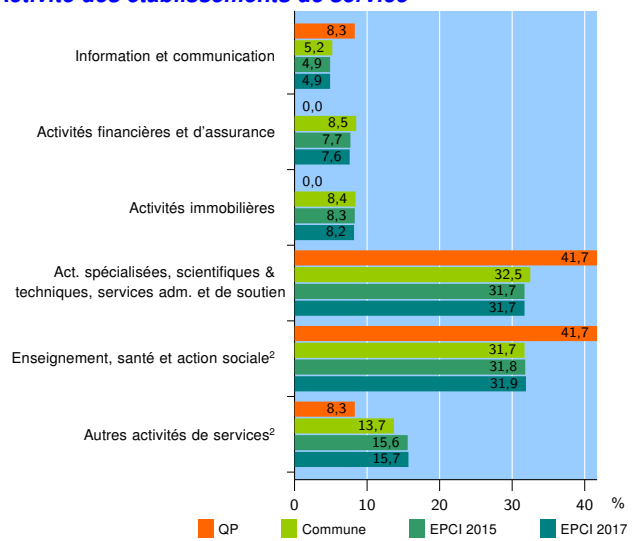
Source : Insee, Répertoire des entreprises et des établissements<sup>3</sup> (Sirene) au 31/12/2015

### Activité des établissements



Source : Insee, Répertoire des entreprises et des établissements<sup>3</sup> (Sirene) au 31/12/2015

### Activité des établissements de service



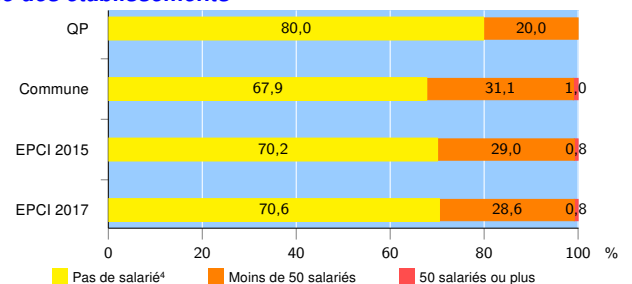
Source : Insee, Répertoire des entreprises et des établissements<sup>3</sup> (Sirene) au 31/12/2015

### Démographie d'établissements

	QP	Commune	EPCI 2015	EPCI 2017
<b>Créations et transferts d'établissements</b>	<b>13</b>	<b>2 246</b>	<b>3 392</b>	<b>3 510</b>
Part des transferts (%)	7,7	25,9	24,8	24,8
Part des créations (%)	92,3	74,1	75,2	75,2
Part de micro-entrepreneurs parmi les créations d'établissements (%)	58,3	49,6	50,4	50,9
<b>Taux de créations et transferts (%)</b>	<b>32,5</b>	<b>16,9</b>	<b>17,0</b>	<b>17,0</b>

Source : Insee, Répertoire des entreprises et des établissements<sup>3</sup> (Sirene) en 2016

### Taille des établissements



Source : Insee, Répertoire des entreprises et des établissements<sup>3</sup> (Sirene) au 31/12/2015

<sup>1</sup> : À l'exception des automobiles et des motocycles

<sup>2</sup> : Les services aux particuliers sont composés de l'enseignement, santé et action sociale ainsi que des autres activités de service

<sup>3</sup> : Établissements du champ marchand non agricole

<sup>4</sup> : Y compris inconnu et non enregistré

### Signes conventionnels utilisés

s : secret statistique (y compris entre indicateurs et entre zones géographiques)

nd : données non disponibles ou non diffusables (ex. mauvaise qualité de géolocalisation)

/// : absence de résultat due à la nature des choses (ex. pas d'EPCI 2015)