

Tissu économique

Zone étudiée

QP Centre Ville (QP030002)

Zones de comparaison

Commune 2020 : Anduze

EPCI 2015 : CA Alès Agglomération

EPCI 2020 : CA Alès Agglomération

En raison de l'évolution de certaines limites territoriales, les contours des zones de comparaison communale ou EPCI en dernière géographie peuvent différer de ceux de la fiche de l'année précédente.

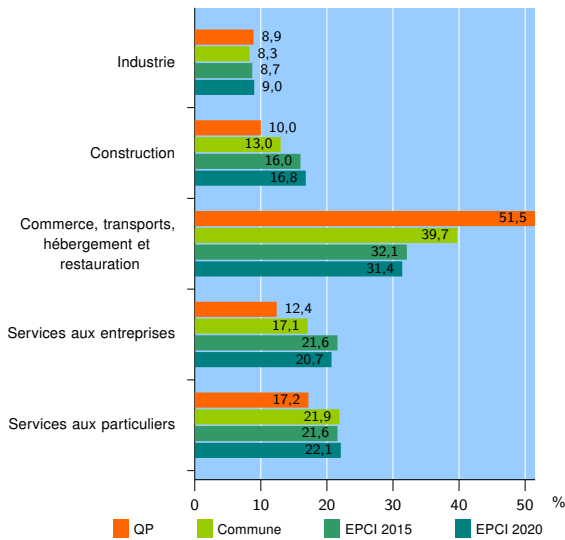
Fiche mise à jour le 09/07/2021
Version : 2021

Activité des établissements

	QP	Commune	EPCI 2015	EPCI 2020
Nombre d'établissements	169	456	8 996	10 610
Industrie	15	38	784	954
Construction	17	59	1 441	1 780
Commerce, transports, hébergement et restauration	87	181	2 887	3 335
Dont : commerce de gros ¹	4	16	387	435
commerce de détail ¹	59	95	1 343	1 525
Services aux entreprises	21	78	1 945	2 195
Services aux particuliers	29	100	1 939	2 346
Dont : enseignement, santé et action sociale	18	67	1 174	1 429

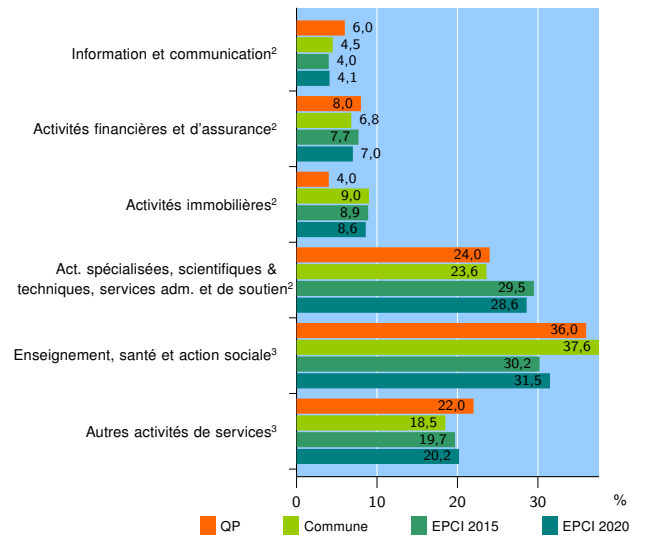
Source : Insee, Répertoire des entreprises et des établissements⁴ (Sirene) au 31/12/2018

Activité des établissements



Source : Insee, Répertoire des entreprises et des établissements⁴ (Sirene) au 31/12/2018

Activité des établissements de service



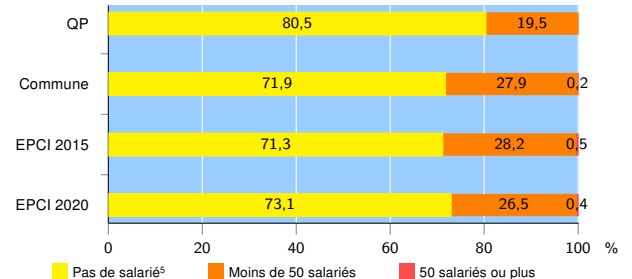
Source : Insee, Répertoire des entreprises et des établissements⁴ (Sirene) au 31/12/2018

Démographie d'établissements

	QP	Commune	EPCI 2015	EPCI 2020
Créations et transferts d'établissements	27	77	1 505	1 824
Part des transferts (%)	22,2	19,5	21,1	20,4
Part des créations (%)	77,8	80,5	78,9	79,6
Part de micro-entrepreneurs parmi les créations d'établissements (%)	42,9	45,2	42,1	41,9
Taux de créations et transferts (%)	16,0	16,9	16,7	17,2

Source : Insee, Répertoire des entreprises et des établissements⁴ (Sirene) en 2019

Taille des établissements



Source : Insee, Répertoire des entreprises et des établissements⁴ (Sirene) au 31/12/2018

¹ : À l'exception des automobiles et des motocycles

² : Services aux entreprises

³ : Services aux particuliers

⁴ : Établissements du champ marchand non agricole

⁵ : Y compris inconnu et non enregistré

Signes conventionnels utilisés

s : secret statistique (y compris entre indicateurs et entre zones géographiques)
nd : données non disponibles ou non diffusables (ex. mauvaise qualité de géolocalisation)
/// : absence de résultat due à la nature des choses (ex. pas d'EPCI 2015)