

Tissu économique

Zone étudiée

QP Près Saint Jean - Cévennes - Tamaris - Cauvel-la Royale - Rochebelle - Centre ville (QP030001)

Zones de comparaison

Commune 2019 : Alès

EPCI 2015 : CA Alès Agglomération

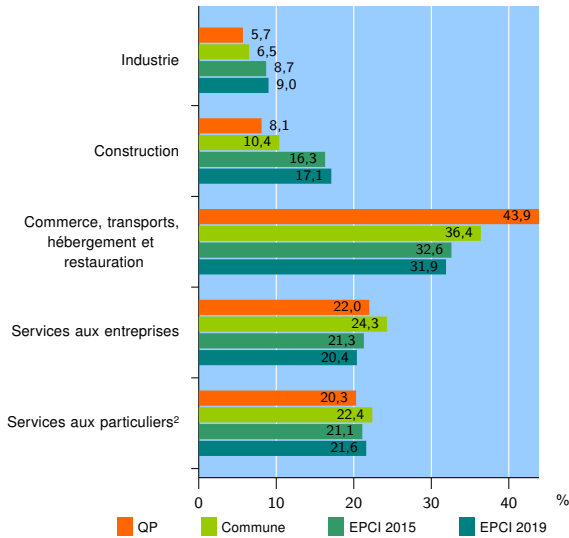
EPCI 2019 : CA Alès Agglomération

Activité des établissements

	QP	Commune	EPCI 2015	EPCI 2019
Nombre d'établissements	1 412	3 855	8 679	10 239
Industrie	81	251	757	920
Construction	114	403	1 416	1 749
Commerce, transports, hébergement et restauration	620	1 404	2 826	3 261
Dont : commerce de gros ¹	18	150	375	416
commerce de détail ¹	413	767	1 338	1 518
Services aux entreprises	310	935	1 845	2 093
Services aux particuliers ²	287	862	1 835	2 216
Dont : enseignement, santé et action sociale	137	536	1 123	1 355

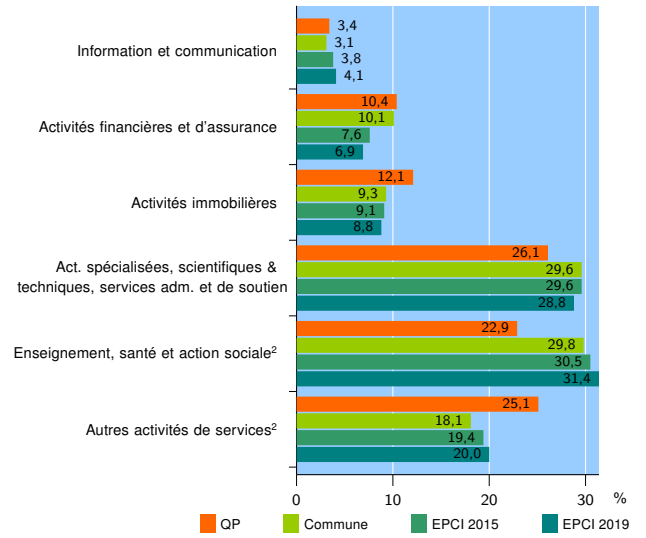
Source : Insee, Répertoire des entreprises et des établissements³ (Sirene) au 31/12/2017

Activité des établissements



Source : Insee, Répertoire des entreprises et des établissements³ (Sirene) au 31/12/2017

Activité des établissements de service



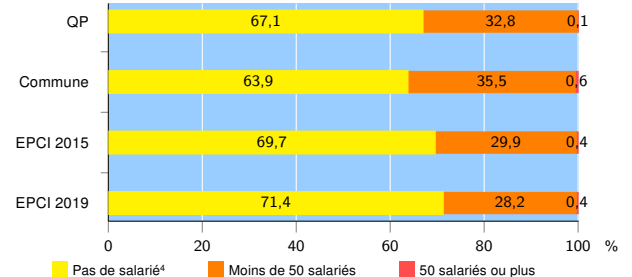
Source : Insee, Répertoire des entreprises et des établissements³ (Sirene) au 31/12/2017

Démographie d'établissements

	QP	Commune	EPCI 2015	EPCI 2019
Créations et transferts d'établissements	172	513	1 282	1 561
Part des transferts (%)	17,4	23,6	22,8	23,2
Part des créations (%)	82,6	76,4	77,2	76,8
Part de micro-entrepreneurs parmi les créations d'établissements (%)	40,8	39,3	38,8	40,3
Taux de créations et transferts (%)	12,2	13,3	14,8	15,2

Source : Insee, Répertoire des entreprises et des établissements³ (Sirene) en 2018

Taille des établissements



Source : Insee, Répertoire des entreprises et des établissements³ (Sirene) au 31/12/2017

¹ : À l'exception des automobiles et des motocycles

² : Les services aux particuliers sont composés de l'enseignement, santé et action sociale ainsi que des autres activités de service

³ : Établissements du champ marchand non agricole

⁴ : Y compris inconnu et non enregistré

Signes conventionnels utilisés

s : secret statistique (y compris entre indicateurs et entre zones géographiques)
nd : données non disponibles ou non diffusables (ex. mauvaise qualité de géolocalisation)
/// : absence de résultat due à la nature des choses (ex. pas d'EPCI 2015)