

## Tissu économique

### Zone étudiée

QP La Bastide (QP012002)

### Zones de comparaison

Commune 2020 : Villefranche-de-Rouergue

EPCI 2015 : CC du Villefranchois

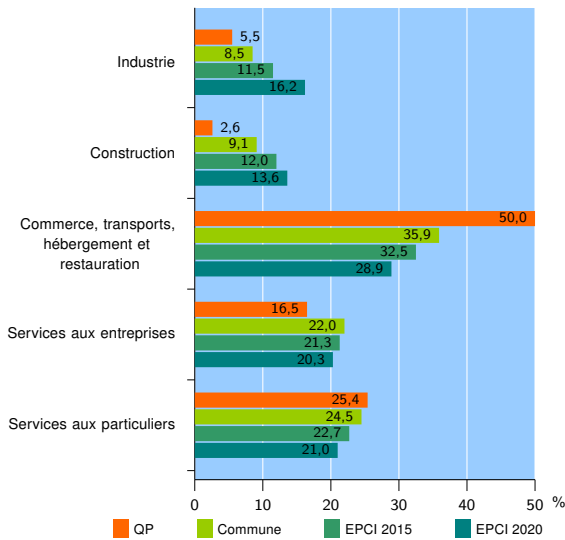
EPCI 2020 : CC Ouest Aveyron Communauté

### Activité des établissements

	QP	Commune	EPCI 2015	EPCI 2020
<b>Nombre d'établissements</b>	<b>272</b>	<b>1 148</b>	<b>1 561</b>	<b>2 529</b>
Industrie	15	98	179	410
Construction	7	104	187	345
Commerce, transports, hébergement et restauration	136	412	508	730
Dont : commerce de gros <sup>1</sup>	5	47	69	86
commerce de détail <sup>1</sup>	93	232	260	349
Services aux entreprises	45	253	333	514
Services aux particuliers	69	281	354	530
Dont : enseignement, santé et action sociale	28	173	211	318

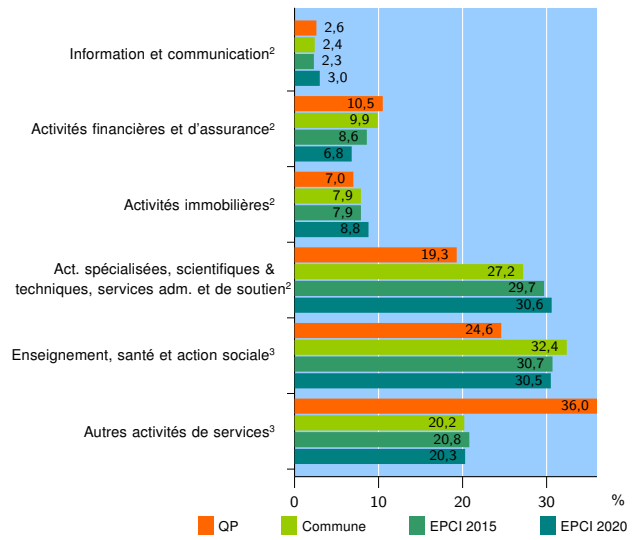
Source : Insee, Répertoire des entreprises et des établissements<sup>4</sup> (Sirene) au 31/12/2018

### Activité des établissements



Source : Insee, Répertoire des entreprises et des établissements<sup>4</sup> (Sirene) au 31/12/2018

### Activité des établissements de service



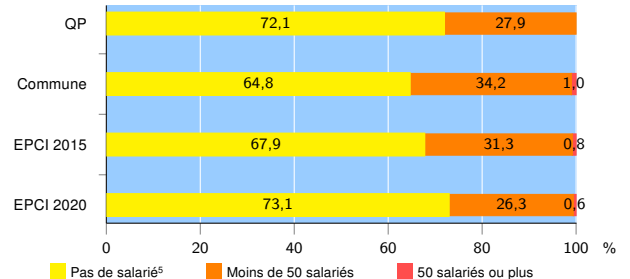
Source : Insee, Répertoire des entreprises et des établissements<sup>4</sup> (Sirene) au 31/12/2018

### Démographie d'établissements

	QP	Commune	EPCI 2015	EPCI 2020
<b>Créations et transferts d'établissements</b>	<b>36</b>	<b>152</b>	<b>224</b>	<b>355</b>
Part des transferts (%)	30,6	31,6	24,6	20,8
Part des créations (%)	69,4	68,4	75,4	79,2
Part de micro-entrepreneurs parmi les créations d'établissements (%)	36,0	47,1	44,4	48,0
<b>Taux de créations et transferts (%)</b>	<b>13,2</b>	<b>13,2</b>	<b>14,3</b>	<b>14,0</b>

Source : Insee, Répertoire des entreprises et des établissements<sup>4</sup> (Sirene) en 2019

### Taille des établissements



Source : Insee, Répertoire des entreprises et des établissements<sup>4</sup> (Sirene) au 31/12/2018

<sup>1</sup> : À l'exception des automobiles et des motocycles

<sup>2</sup> : Services aux entreprises

<sup>3</sup> : Services aux particuliers

<sup>4</sup> : Établissements du champ marchand non agricole

<sup>5</sup> : Y compris inconnu et non enregistré

### Signes conventionnels utilisés

s : secret statistique (y compris entre indicateurs et entre zones géographiques)

nd : données non disponibles ou non diffusables (ex. mauvaise qualité de géolocalisation)

/// : absence de résultat due à la nature des choses (ex. pas d'EPCI 2015)