

## Tissu économique

### Zone étudiée

QP Narbonne Est (QP011009)

### Zones de comparaison

Commune 2014 : Narbonne

EPCI 2015 : CA Le Grand Narbonne

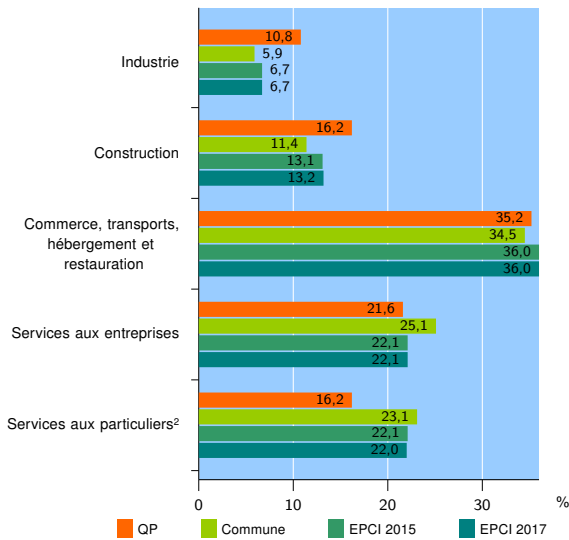
EPCI 2017 : CA Le Grand Narbonne

### Activité des établissements

	QP	Commune	EPCI 2015	EPCI 2017
<b>Nombre d'établissements</b>	<b>37</b>	<b>5 520</b>	<b>11 125</b>	<b>11 104</b>
Industrie	4	324	744	742
Construction	6	633	1 461	1 461
Commerce, transports, hébergement et restauration	13	1 903	4 007	4 000
Dont : commerce de gros <sup>1</sup>	0	284	514	513
commerce de détail <sup>1</sup>	12	965	1 878	1 874
Services aux entreprises	8	1 384	2 461	2 453
Services aux particuliers <sup>2</sup>	6	1 276	2 452	2 448
Dont : enseignement, santé et action sociale	3	864	1 502	1 500

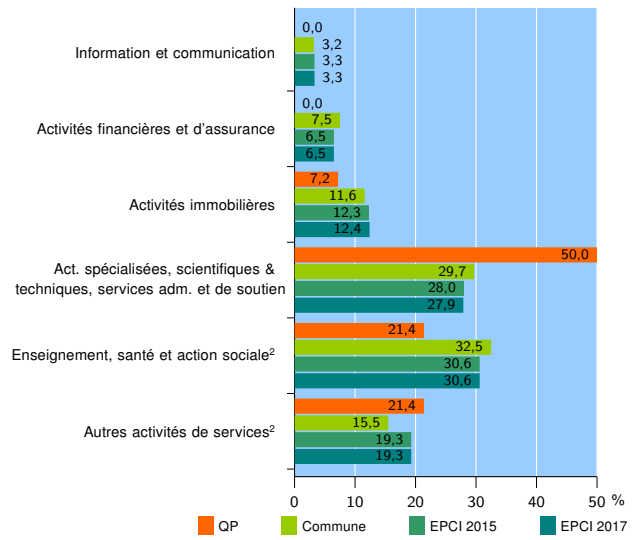
Source : Insee, Répertoire des entreprises et des établissements<sup>3</sup> (Sirene) au 01/01/2015

### Activité des établissements



Source : Insee, Répertoire des entreprises et des établissements<sup>3</sup> (Sirene) au 01/01/2015

### Activité des établissements de service



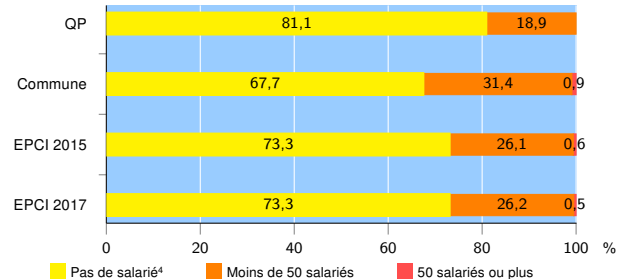
Source : Insee, Répertoire des entreprises et des établissements<sup>3</sup> (Sirene) au 01/01/2015

### Démographie d'établissements

	QP	Commune	EPCI 2015	EPCI 2017
<b>Créations et transferts d'établissements</b>	<b>12</b>	<b>883</b>	<b>1 820</b>	<b>1 817</b>
Part des transferts (%)	33,3	26,2	24,1	24,1
Part des créations (%)	66,7	73,8	75,9	75,9
Part de micro-entrepreneurs parmi les créations d'établissements (%)	87,5	41,6	41,7	s
<b>Taux de créations et transferts (%)</b>	<b>32,4</b>	<b>16,0</b>	<b>16,4</b>	<b>16,4</b>

Source : Insee, Répertoire des entreprises et des établissements<sup>3</sup> (Sirene) en 2015

### Taille des établissements



Source : Insee, Répertoire des entreprises et des établissements<sup>3</sup> (Sirene) au 01/01/2015

<sup>1</sup> : À l'exception des automobiles et des motocycles

<sup>2</sup> : Les services aux particuliers sont composés de l'enseignement, santé et action sociale ainsi que des autres activités de service

<sup>3</sup> : Établissements du champ marchand non agricole

<sup>4</sup> : Y compris inconnu et non enregistré

### Signes conventionnels utilisés

s : secret statistique (y compris entre indicateurs et entre zones géographiques)  
nd : données non disponibles ou non diffusables (ex. mauvaise qualité de géolocalisation)  
/// : absence de résultat due à la nature des choses (ex. pas d'EPCI 2015)