

## Tissu économique

### Zone étudiée

QP Narbonne Centre (QP011008)

### Zones de comparaison

Commune 2019 : Narbonne

EPCI 2015 : CA Le Grand Narbonne

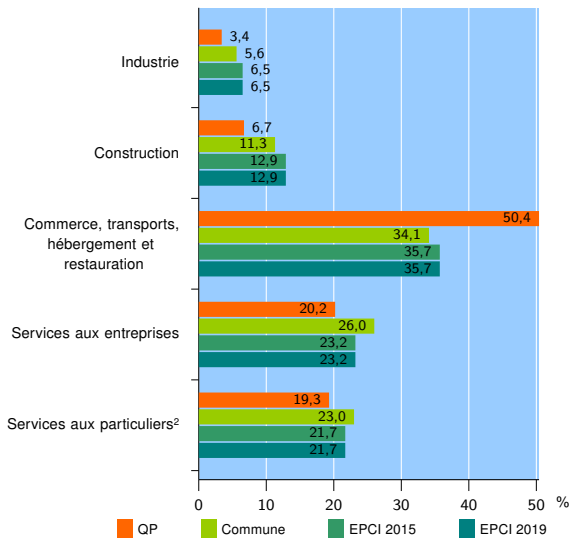
EPCI 2019 : CA Le Grand Narbonne

### Activité des établissements

	QP	Commune	EPCI 2015	EPCI 2019
<b>Nombre d'établissements</b>	<b>772</b>	<b>5 986</b>	<b>12 172</b>	<b>12 149</b>
Industrie	26	335	792	790
Construction	52	673	1 569	1 568
Commerce, transports, hébergement et restauration	389	2 041	4 346	4 339
Dont : commerce de gros <sup>1</sup>	19	305	571	571
commerce de détail <sup>1</sup>	258	1 005	1 974	1 968
Services aux entreprises	156	1 558	2 822	2 814
Services aux particuliers <sup>2</sup>	149	1 379	2 643	2 638
Dont : enseignement, santé et action sociale	54	927	1 630	1 628

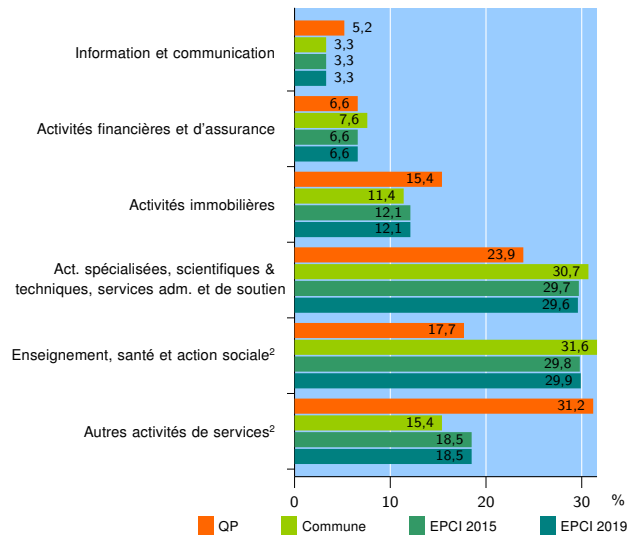
Source : Insee, Répertoire des entreprises et des établissements<sup>3</sup> (Sirene) au 31/12/2017

### Activité des établissements



Source : Insee, Répertoire des entreprises et des établissements<sup>3</sup> (Sirene) au 31/12/2017

### Activité des établissements de service



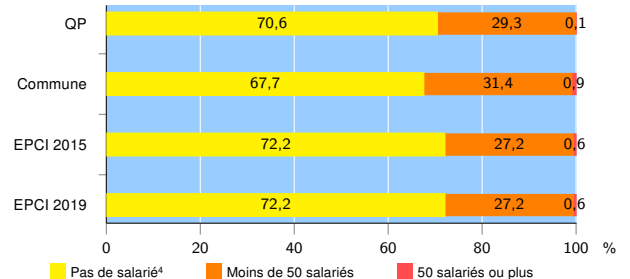
Source : Insee, Répertoire des entreprises et des établissements<sup>3</sup> (Sirene) au 31/12/2017

### Démographie d'établissements

	QP	Commune	EPCI 2015	EPCI 2019
<b>Créations et transferts d'établissements</b>	<b>130</b>	<b>1 025</b>	<b>2 038</b>	<b>2 034</b>
Part des transferts (%)	22,3	24,6	23,5	23,5
Part des créations (%)	77,7	75,4	76,5	76,5
Part de micro-entrepreneurs parmi les créations d'établissements (%)	30,7	28,5	s	28,9
<b>Taux de créations et transferts (%)</b>	<b>16,8</b>	<b>17,1</b>	<b>16,7</b>	<b>16,7</b>

Source : Insee, Répertoire des entreprises et des établissements<sup>3</sup> (Sirene) en 2018

### Taille des établissements



Source : Insee, Répertoire des entreprises et des établissements<sup>3</sup> (Sirene) au 31/12/2017

<sup>1</sup> : À l'exception des automobiles et des motocycles

<sup>2</sup> : Les services aux particuliers sont composés de l'enseignement, santé et action sociale ainsi que des autres activités de service

<sup>3</sup> : Établissements du champ marchand non agricole

<sup>4</sup> : Y compris inconnu et non enregistré

### Signes conventionnels utilisés

s : secret statistique (y compris entre indicateurs et entre zones géographiques)  
nd : données non disponibles ou non diffusables (ex. mauvaise qualité de géolocalisation)  
/// : absence de résultat due à la nature des choses (ex. pas d'EPCI 2015)