

## Tissu économique

### Zone étudiée

QP Fleming La Reille (QP011005)

### Zones de comparaison

Commune 2019 : Carcassonne

EPCI 2015 : CA Carcassonne Agglo

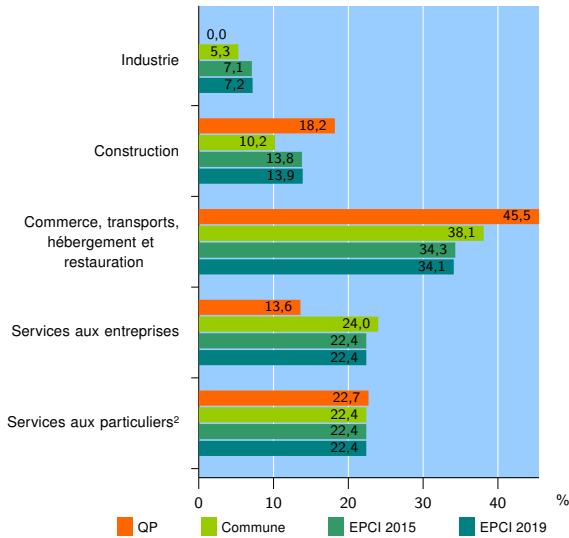
EPCI 2019 : CA Carcassonne Agglo

### Activité des établissements

	QP	Commune	EPCI 2015	EPCI 2019
<b>Nombre d'établissements</b>	<b>22</b>	<b>4 889</b>	<b>8 284</b>	<b>8 632</b>
Industrie	0	257	585	621
Construction	4	498	1 142	1 204
Commerce, transports, hébergement et restauration	10	1 863	2 842	2 945
Dont : commerce de gros <sup>1</sup>	0	216	368	384
commerce de détail <sup>1</sup>	7	916	1 335	1 377
Services aux entreprises	3	1 175	1 855	1 931
Services aux particuliers <sup>2</sup>	5	1 096	1 860	1 931
Dont : enseignement, santé et action sociale	4	740	1 211	1 254

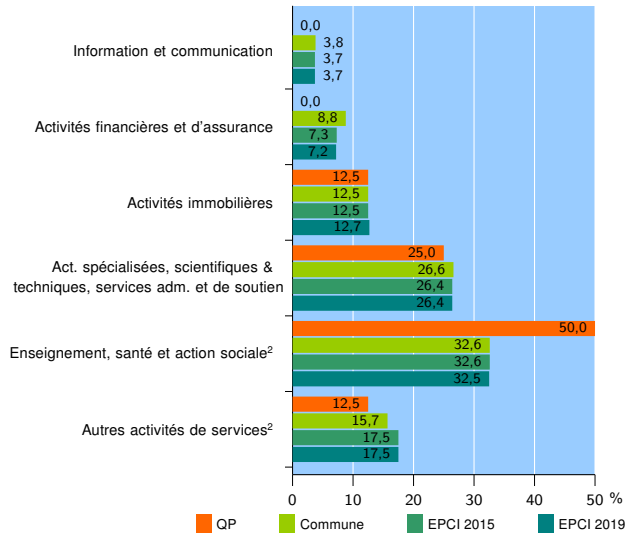
Source : Insee, Répertoire des entreprises et des établissements<sup>3</sup> (Sirene) au 31/12/2017

### Activité des établissements



Source : Insee, Répertoire des entreprises et des établissements<sup>3</sup> (Sirene) au 31/12/2017

### Activité des établissements de service



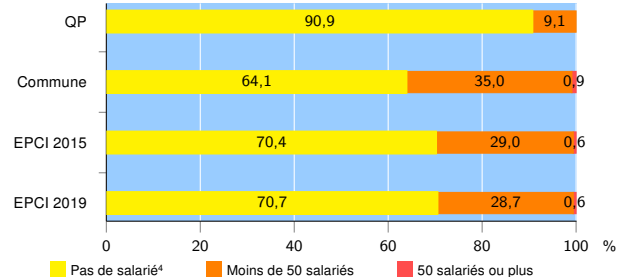
Source : Insee, Répertoire des entreprises et des établissements<sup>3</sup> (Sirene) au 31/12/2017

### Démographie d'établissements

	QP	Commune	EPCI 2015	EPCI 2019
<b>Créations et transferts d'établissements</b>	<b>4</b>	<b>742</b>	<b>1 418</b>	<b>1 470</b>
Part des transferts (%)	0,0	24,4	23,4	22,9
Part des créations (%)	100,0	75,6	76,6	77,1
Part de micro-entrepreneurs parmi les créations d'établissements (%)	s	26,4	29,3	29,2
<b>Taux de créations et transferts (%)</b>	<b>18,2</b>	<b>15,2</b>	<b>17,1</b>	<b>17,0</b>

Source : Insee, Répertoire des entreprises et des établissements<sup>3</sup> (Sirene) en 2018

### Taille des établissements



Source : Insee, Répertoire des entreprises et des établissements<sup>3</sup> (Sirene) au 31/12/2017

<sup>1</sup> : À l'exception des automobiles et des motocycles

<sup>2</sup> : Les services aux particuliers sont composés de l'enseignement, santé et action sociale ainsi que des autres activités de service

<sup>3</sup> : Établissements du champ marchand non agricole

<sup>4</sup> : Y compris inconnu et non enregistré

### Signes conventionnels utilisés

s : secret statistique (y compris entre indicateurs et entre zones géographiques)  
nd : données non disponibles ou non diffusables (ex. mauvaise qualité de géolocalisation)  
/// : absence de résultat due à la nature des choses (ex. pas d'EPCI 2015)