

## Tissu économique

### Zone étudiée

QP Centre Ancien - La Gloriette (QP009003)

### Zones de comparaison

Commune 2019 : Pamiers

EPCI 2015 : CC du Pays de Pamiers

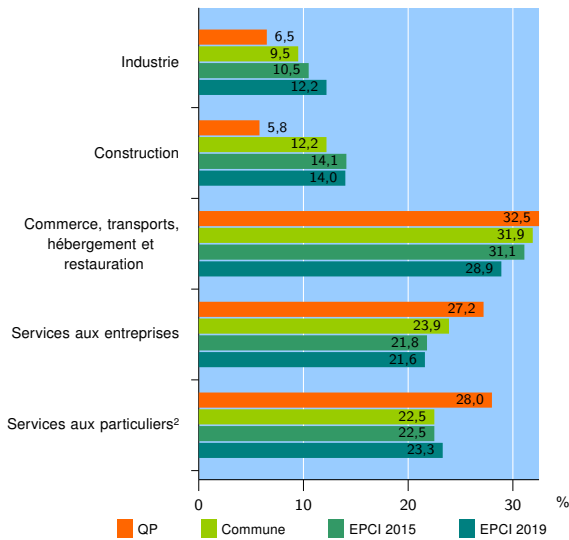
EPCI 2019 : CC des Portes d'Ariège Pyrénées

### Activité des établissements

	QP	Commune	EPCI 2015	EPCI 2019
<b>Nombre d'établissements</b>	<b>382</b>	<b>1 470</b>	<b>2 230</b>	<b>3 040</b>
Industrie	25	140	235	370
Construction	22	180	314	425
Commerce, transports, hébergement et restauration	124	469	694	880
Dont : commerce de gros <sup>1</sup>	7	48	75	99
commerce de détail <sup>1</sup>	72	235	361	445
Services aux entreprises	104	351	485	656
Services aux particuliers <sup>2</sup>	107	330	502	709
Dont : enseignement, santé et action sociale	69	226	328	466

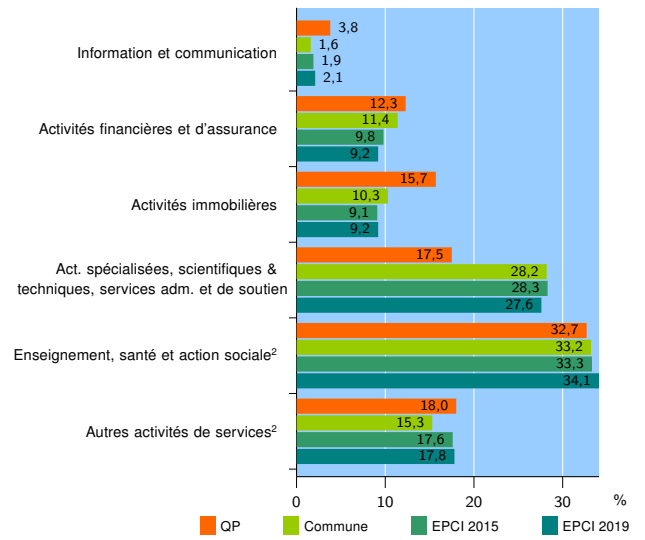
Source : Insee, Répertoire des entreprises et des établissements<sup>3</sup> (Sirene) au 31/12/2017

### Activité des établissements



Source : Insee, Répertoire des entreprises et des établissements<sup>3</sup> (Sirene) au 31/12/2017

### Activité des établissements de service



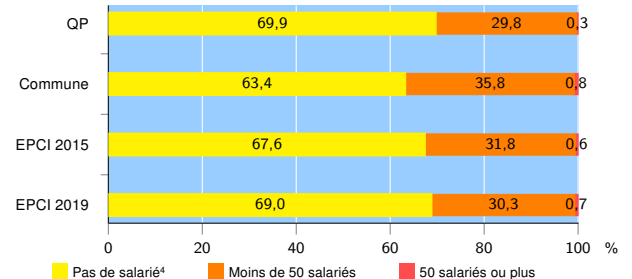
Source : Insee, Répertoire des entreprises et des établissements<sup>3</sup> (Sirene) au 31/12/2017

### Démographie d'établissements

	QP	Commune	EPCI 2015	EPCI 2019
<b>Créations et transferts d'établissements</b>	<b>65</b>	<b>224</b>	<b>362</b>	<b>495</b>
Part des transferts (%)	20,0	22,8	22,4	20,8
Part des créations (%)	80,0	77,2	77,6	79,2
Part de micro-entrepreneurs parmi les créations d'établissements (%)	38,5	37,6	43,1	43,6
<b>Taux de créations et transferts (%)</b>	<b>17,0</b>	<b>15,2</b>	<b>16,2</b>	<b>16,3</b>

Source : Insee, Répertoire des entreprises et des établissements<sup>3</sup> (Sirene) en 2018

### Taille des établissements



Source : Insee, Répertoire des entreprises et des établissements<sup>3</sup> (Sirene) au 31/12/2017

<sup>1</sup> : À l'exception des automobiles et des motocycles

<sup>2</sup> : Les services aux particuliers sont composés de l'enseignement, santé et action sociale ainsi que des autres activités de service

<sup>3</sup> : Établissements du champ marchand non agricole

<sup>4</sup> : Y compris inconnu et non enregistré

### Signes conventionnels utilisés

s : secret statistique (y compris entre indicateurs et entre zones géographiques)  
nd : données non disponibles ou non diffusables (ex. mauvaise qualité de géolocalisation)  
/// : absence de résultat due à la nature des choses (ex. pas d'EPCI 2015)