

## Tissu économique

### Zone étudiée

QP Centre Ancien (QP009002)

### Zones de comparaison

Commune 2019 : Foix

EPCI 2015 : CC du Pays de Foix

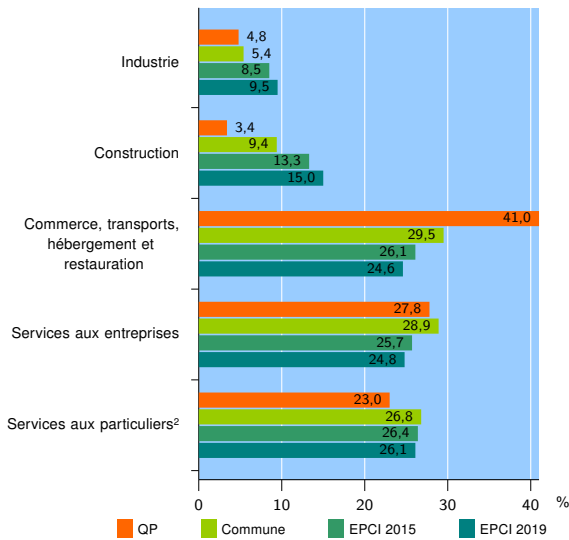
EPCI 2019 : CA Pays Foix-Varilhès

### Activité des établissements

	QP	Commune	EPCI 2015	EPCI 2019
<b>Nombre d'établissements</b>	<b>378</b>	<b>1 069</b>	<b>1 794</b>	<b>2 447</b>
Industrie	18	58	152	232
Construction	13	100	239	368
Commerce, transports, hébergement et restauration	155	315	468	601
Dont : commerce de gros <sup>1</sup>	5	28	44	62
commerce de détail <sup>1</sup>	91	153	221	278
Services aux entreprises	105	309	461	607
Services aux particuliers <sup>2</sup>	87	287	474	639
Dont : enseignement, santé et action sociale	50	193	326	418

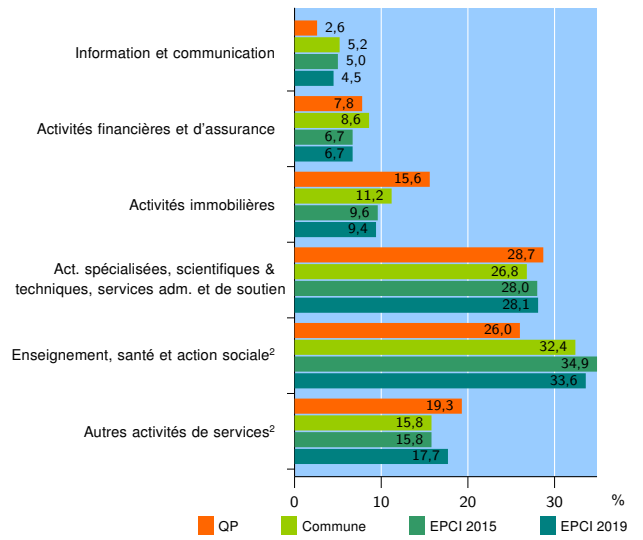
Source : Insee, Répertoire des entreprises et des établissements<sup>3</sup> (Sirene) au 31/12/2017

### Activité des établissements



Source : Insee, Répertoire des entreprises et des établissements<sup>3</sup> (Sirene) au 31/12/2017

### Activité des établissements de service



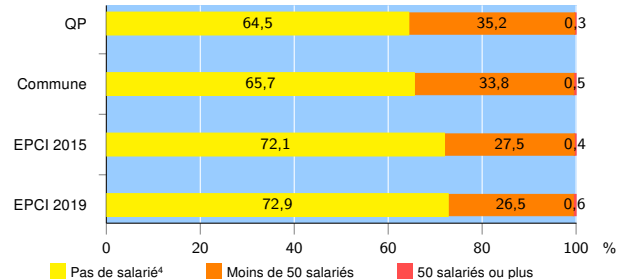
Source : Insee, Répertoire des entreprises et des établissements<sup>3</sup> (Sirene) au 31/12/2017

### Démographie d'établissements

	QP	Commune	EPCI 2015	EPCI 2019
<b>Créations et transferts d'établissements</b>	<b>48</b>	<b>147</b>	<b>284</b>	<b>415</b>
Part des transferts (%)	27,1	25,9	24,3	23,1
Part des créations (%)	72,9	74,1	75,7	76,9
Part de micro-entrepreneurs parmi les créations d'établissements (%)	48,6	56,0	58,6	57,1
<b>Taux de créations et transferts (%)</b>	<b>12,7</b>	<b>13,8</b>	<b>15,8</b>	<b>17,0</b>

Source : Insee, Répertoire des entreprises et des établissements<sup>3</sup> (Sirene) en 2018

### Taille des établissements



Source : Insee, Répertoire des entreprises et des établissements<sup>3</sup> (Sirene) au 31/12/2017

<sup>1</sup> : À l'exception des automobiles et des motocycles

<sup>2</sup> : Les services aux particuliers sont composés de l'enseignement, santé et action sociale ainsi que des autres activités de service

<sup>3</sup> : Établissements du champ marchand non agricole

<sup>4</sup> : Y compris inconnu et non enregistré

### Signes conventionnels utilisés

s : secret statistique (y compris entre indicateurs et entre zones géographiques)  
nd : données non disponibles ou non diffusables (ex. mauvaise qualité de géolocalisation)  
/// : absence de résultat due à la nature des choses (ex. pas d'EPCI 2015)