

## Tissu économique

### Zone étudiée

QP Le Vigenal (QP087009)

### Zones de comparaison

Commune 2014 : Limoges

EPCI 2015 : CA Limoges Métropole

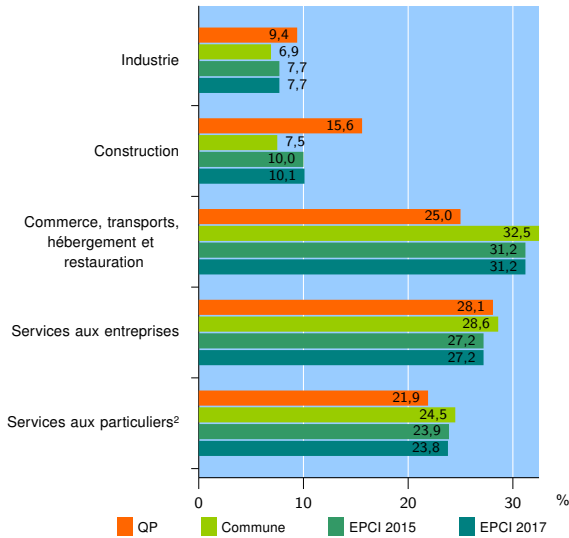
EPCI 2017 : CA Limoges Métropole

### Activité des établissements

	QP	Commune	EPCI 2015	EPCI 2017
<b>Nombre d'établissements</b>	<b>32</b>	<b>8 535</b>	<b>11 746</b>	<b>11 814</b>
Industrie	3	585	908	916
Construction	5	643	1 168	1 190
Commerce, transports, hébergement et restauration	8	2 771	3 669	3 681
Dont : commerce de gros <sup>1</sup>	0	374	540	540
commerce de détail <sup>1</sup>	5	1 335	1 719	1 722
Services aux entreprises	9	2 443	3 199	3 217
Services aux particuliers <sup>2</sup>	7	2 093	2 802	2 810
Dont : enseignement, santé et action sociale	5	1 369	1 792	1 796

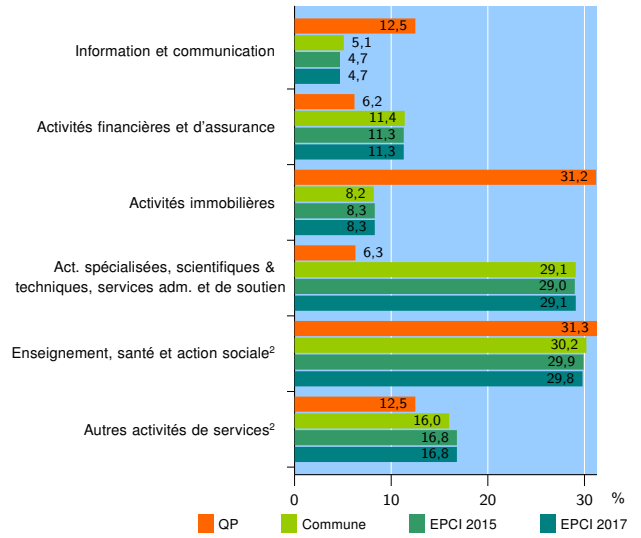
Source : Insee, Répertoire des entreprises et des établissements<sup>3</sup> (Sirene) au 01/01/2015

### Activité des établissements



Source : Insee, Répertoire des entreprises et des établissements<sup>3</sup> (Sirene) au 01/01/2015

### Activité des établissements de service



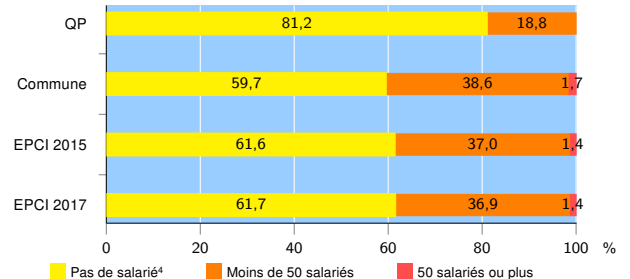
Source : Insee, Répertoire des entreprises et des établissements<sup>3</sup> (Sirene) au 01/01/2015

### Démographie d'établissements

	QP	Commune	EPCI 2015	EPCI 2017
<b>Créations et transferts d'établissements</b>	<b>4</b>	<b>1 309</b>	<b>1 829</b>	<b>1 837</b>
Part des transferts (%)	25,0	29,4	28,2	28,1
Part des créations (%)	75,0	70,6	71,8	71,9
Part de micro-entrepreneurs parmi les créations d'établissements (%)	s	46,5	48,9	49,1
<b>Taux de créations et transferts (%)</b>	<b>12,5</b>	<b>15,3</b>	<b>15,6</b>	<b>15,5</b>

Source : Insee, Répertoire des entreprises et des établissements<sup>3</sup> (Sirene) en 2015

### Taille des établissements



Source : Insee, Répertoire des entreprises et des établissements<sup>3</sup> (Sirene) au 01/01/2015

<sup>1</sup> : À l'exception des automobiles et des motocycles

<sup>2</sup> : Les services aux particuliers sont composés de l'enseignement, santé et action sociale ainsi que des autres activités de service

<sup>3</sup> : Établissements du champ marchand non agricole

<sup>4</sup> : Y compris inconnu et non enregistré

### Signes conventionnels utilisés

s : secret statistique (y compris entre indicateurs et entre zones géographiques)  
nd : données non disponibles ou non diffusables (ex. mauvaise qualité de géolocalisation)  
/// : absence de résultat due à la nature des choses (ex. pas d'EPCI 2015)