

## Tissu économique

### Zone étudiée

QP Val De L'Aurence Sud (QP087005)

### Zones de comparaison

Commune 2019 : Limoges

EPCI 2015 : CA Limoges Métropole

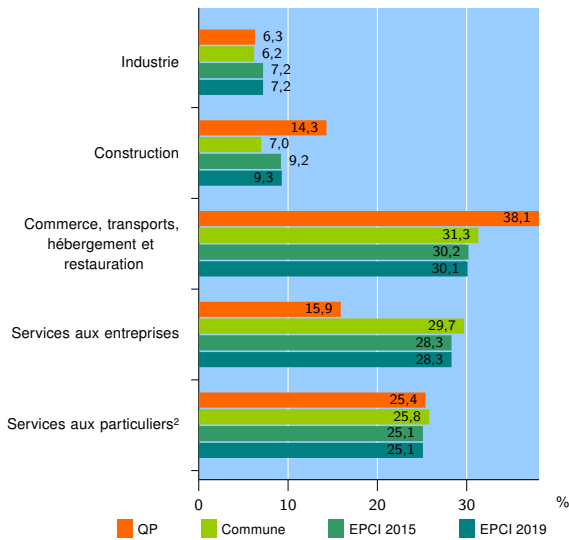
EPCI 2019 : CU Limoges Métropole

### Activité des établissements

	QP	Commune	EPCI 2015	EPCI 2019
<b>Nombre d'établissements</b>	<b>63</b>	<b>9 000</b>	<b>12 545</b>	<b>12 611</b>
Industrie	4	561	908	913
Construction	9	629	1 153	1 178
Commerce, transports, hébergement et restauration	24	2 820	3 786	3 796
Dont : commerce de gros <sup>1</sup>	0	347	531	531
commerce de détail <sup>1</sup>	20	1 329	1 730	1 732
Services aux entreprises	10	2 673	3 550	3 565
Services aux particuliers <sup>2</sup>	16	2 317	3 148	3 159
Dont : enseignement, santé et action sociale	11	1 574	2 075	2 083

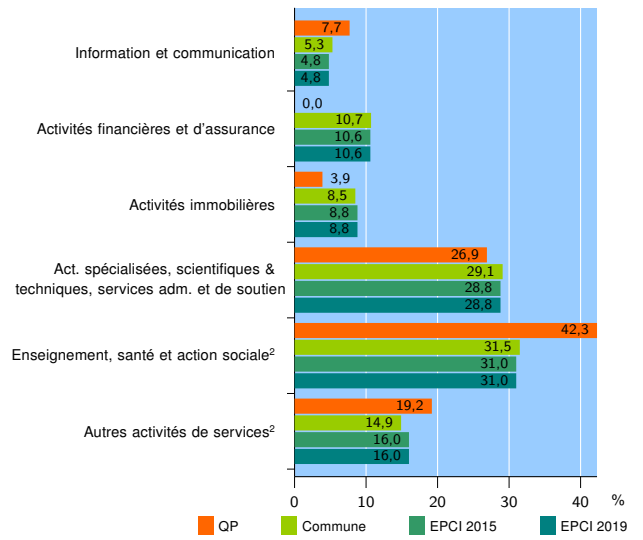
Source : Insee, Répertoire des entreprises et des établissements<sup>3</sup> (Sirene) au 31/12/2017

### Activité des établissements



Source : Insee, Répertoire des entreprises et des établissements<sup>3</sup> (Sirene) au 31/12/2017

### Activité des établissements de service



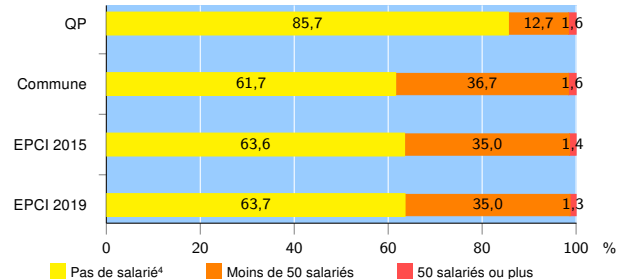
Source : Insee, Répertoire des entreprises et des établissements<sup>3</sup> (Sirene) au 31/12/2017

### Démographie d'établissements

	QP	Commune	EPCI 2015	EPCI 2019
<b>Créations et transferts d'établissements</b>	<b>22</b>	<b>1 744</b>	<b>2 411</b>	<b>2 427</b>
Part des transferts (%)	18,2	24,4	24,5	24,4
Part des créations (%)	81,8	75,6	75,5	75,6
Part de micro-entrepreneurs parmi les créations d'établissements (%)	72,2	48,3	45,6	45,9
<b>Taux de créations et transferts (%)</b>	<b>34,9</b>	<b>19,4</b>	<b>19,2</b>	<b>19,2</b>

Source : Insee, Répertoire des entreprises et des établissements<sup>3</sup> (Sirene) en 2018

### Taille des établissements



Source : Insee, Répertoire des entreprises et des établissements<sup>3</sup> (Sirene) au 31/12/2017

<sup>1</sup> : À l'exception des automobiles et des motocycles

<sup>2</sup> : Les services aux particuliers sont composés de l'enseignement, santé et action sociale ainsi que des autres activités de service

<sup>3</sup> : Établissements du champ marchand non agricole

<sup>4</sup> : Y compris inconnu et non enregistré

### Signes conventionnels utilisés

s : secret statistique (y compris entre indicateurs et entre zones géographiques)  
nd : données non disponibles ou non diffusables (ex. mauvaise qualité de géolocalisation)  
/// : absence de résultat due à la nature des choses (ex. pas d'EPCI 2015)