

## Tissu économique

### Zone étudiée

QP Couronneries (QP086005)

### Zones de comparaison

Communes 2020 : Buxerolles, Poitiers

EPCI 2015 : CA Grand Poitiers

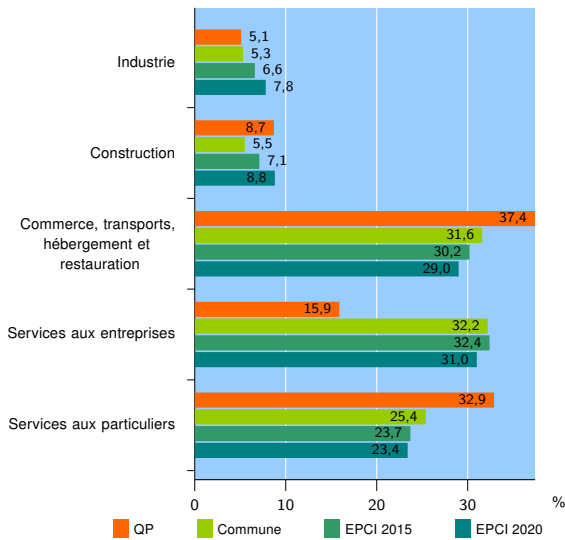
EPCI 2020 : CU du Grand Poitiers

### Activité des établissements

	QP	Commune	EPCI 2015	EPCI 2020
<b>Nombre d'établissements</b>	<b>334</b>	<b>6 729</b>	<b>10 063</b>	<b>12 931</b>
Industrie	17	358	663	1 009
Construction	29	368	717	1 131
Commerce, transports, hébergement et restauration	125	2 128	3 041	3 755
Dont : commerce de gros <sup>1</sup>	7	193	339	451
commerce de détail <sup>1</sup>	69	1 038	1 380	1 685
Services aux entreprises	53	2 164	3 259	4 005
Services aux particuliers	110	1 711	2 383	3 031
Dont : enseignement, santé et action sociale	79	1 125	1 549	1 913

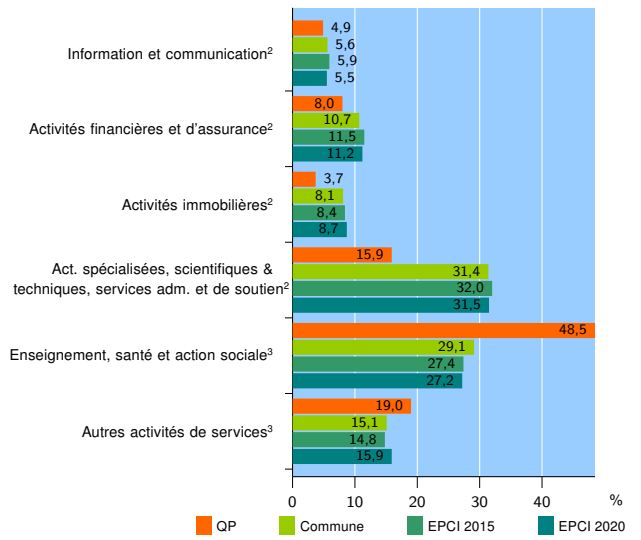
Source : Insee, Répertoire des entreprises et des établissements<sup>4</sup> (Sirene) au 31/12/2018

### Activité des établissements



Source : Insee, Répertoire des entreprises et des établissements<sup>4</sup> (Sirene) au 31/12/2018

### Activité des établissements de service



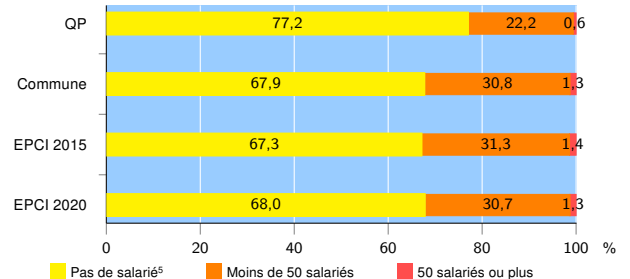
Source : Insee, Répertoire des entreprises et des établissements<sup>4</sup> (Sirene) au 31/12/2018

### Démographie d'établissements

	QP	Commune	EPCI 2015	EPCI 2020
<b>Créations et transferts d'établissements</b>	<b>117</b>	<b>1 530</b>	<b>2 132</b>	<b>2 644</b>
Part des transferts (%)	12,8	19,5	21,3	21,0
Part des créations (%)	87,2	80,5	78,7	79,0
Part de micro-entrepreneurs parmi les créations d'établissements (%)	84,3	66,0	61,8	61,0
<b>Taux de créations et transferts (%)</b>	<b>35,0</b>	<b>22,7</b>	<b>21,2</b>	<b>20,4</b>

Source : Insee, Répertoire des entreprises et des établissements<sup>4</sup> (Sirene) en 2019

### Taille des établissements



Source : Insee, Répertoire des entreprises et des établissements<sup>4</sup> (Sirene) au 31/12/2018

<sup>1</sup> : À l'exception des automobiles et des motocycles  
<sup>2</sup> : Services aux entreprises  
<sup>3</sup> : Services aux particuliers  
<sup>4</sup> : Établissements du champ marchand non agricole  
<sup>5</sup> : Y compris inconnu et non enregistré

#### Signes conventionnels utilisés

s : secret statistique (y compris entre indicateurs et entre zones géographiques)  
nd : données non disponibles ou non diffusables (ex. mauvaise qualité de géolocalisation)  
/// : absence de résultat due à la nature des choses (ex. pas d'EPCI 2015)