

## Tissu économique

### Zone étudiée

QP Bel Air (QP086003)

### Zones de comparaison

Commune 2014 : Poitiers

EPCI 2015 : CA Grand Poitiers

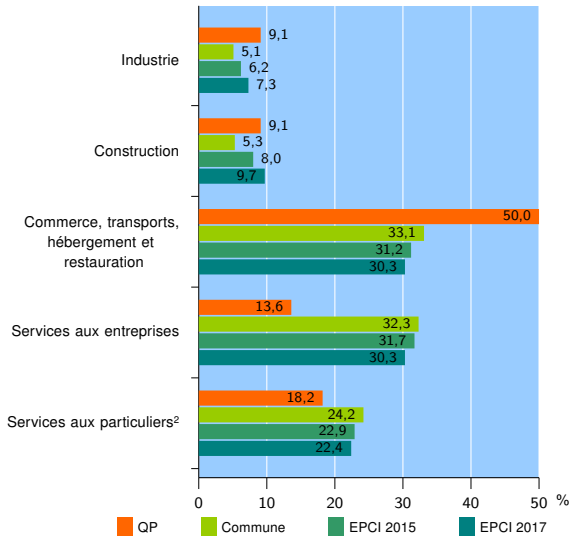
EPCI 2017 : CA Grand-Poitiers

### Activité des établissements

	QP	Commune	EPCI 2015	EPCI 2017
<b>Nombre d'établissements</b>	<b>22</b>	<b>5 475</b>	<b>8 705</b>	<b>11 313</b>
Industrie	2	279	537	824
Construction	2	291	700	1 102
Commerce, transports, hébergement et restauration	11	1 815	2 715	3 422
Dont : commerce de gros <sup>1</sup>	0	183	343	463
commerce de détail <sup>1</sup>	6	984	1 327	1 636
Services aux entreprises	3	1 766	2 762	3 431
Services aux particuliers <sup>2</sup>	4	1 324	1 991	2 534
Dont : enseignement, santé et action sociale	3	892	1 309	1 607

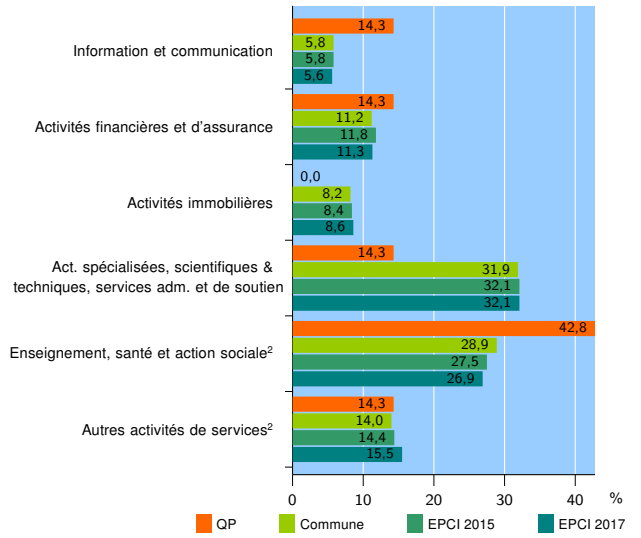
Source : Insee, Répertoire des entreprises et des établissements<sup>3</sup> (Sirene) au 01/01/2015

### Activité des établissements



Source : Insee, Répertoire des entreprises et des établissements<sup>3</sup> (Sirene) au 01/01/2015

### Activité des établissements de service



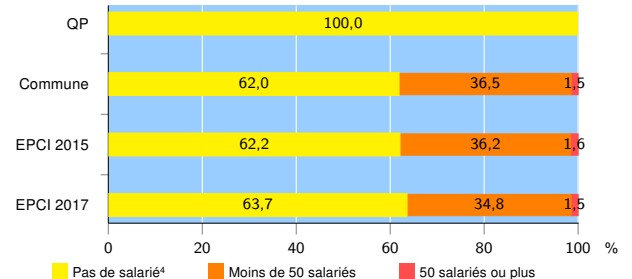
Source : Insee, Répertoire des entreprises et des établissements<sup>3</sup> (Sirene) au 01/01/2015

### Démographie d'établissements

	QP	Commune	EPCI 2015	EPCI 2017
<b>Créations et transferts d'établissements</b>	<b>5</b>	<b>953</b>	<b>1 551</b>	<b>1 912</b>
Part des transferts (%)	40,0	26,8	26,4	26,3
Part des créations (%)	60,0	73,2	73,6	73,7
Part de micro-entrepreneurs parmi les créations d'établissements (%)	100,0	52,9	50,4	50,8
<b>Taux de créations et transferts (%)</b>	<b>22,7</b>	<b>17,4</b>	<b>17,8</b>	<b>16,9</b>

Source : Insee, Répertoire des entreprises et des établissements<sup>3</sup> (Sirene) en 2015

### Taille des établissements



Source : Insee, Répertoire des entreprises et des établissements<sup>3</sup> (Sirene) au 01/01/2015

<sup>1</sup> : À l'exception des automobiles et des motocycles

<sup>2</sup> : Les services aux particuliers sont composés de l'enseignement, santé et action sociale ainsi que des autres activités de service

<sup>3</sup> : Établissements du champ marchand non agricole

<sup>4</sup> : Y compris inconnu et non enregistré

### Signes conventionnels utilisés

s : secret statistique (y compris entre indicateurs et entre zones géographiques)  
nd : données non disponibles ou non diffusables (ex. mauvaise qualité de géolocalisation)  
/// : absence de résultat due à la nature des choses (ex. pas d'EPCI 2015)