

## Tissu économique

### Zone étudiée

QP Coeur De ville (QP047007)

### Zones de comparaison

Commune 2015 : Tonneins

EPCI 2015 : CA Val de Garonne Agglomération

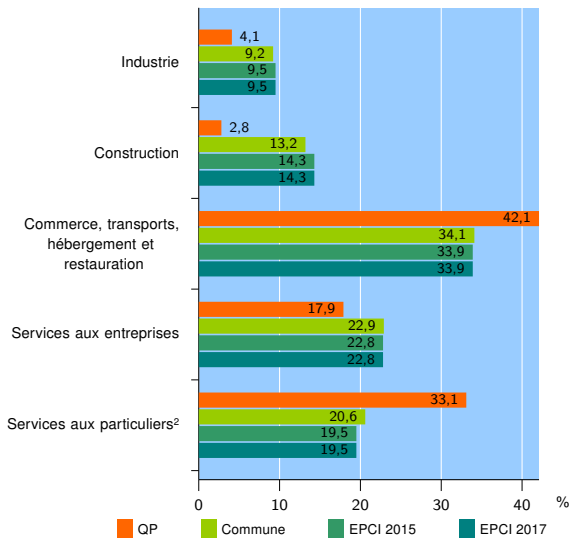
EPCI 2017 : CA Val de Garonne

### Activité des établissements

	QP	Commune	EPCI 2015	EPCI 2017
<b>Nombre d'établissements</b>	<b>145</b>	<b>598</b>	<b>4 036</b>	<b>4 036</b>
Industrie	6	55	384	384
Construction	4	79	576	576
Commerce, transports, hébergement et restauration	61	204	1 368	1 368
Dont : commerce de gros <sup>1</sup>	4	37	246	246
commerce de détail <sup>1</sup>	42	96	629	629
Services aux entreprises	26	137	921	921
Services aux particuliers <sup>2</sup>	48	123	787	787
Dont : enseignement, santé et action sociale	28	76	463	463

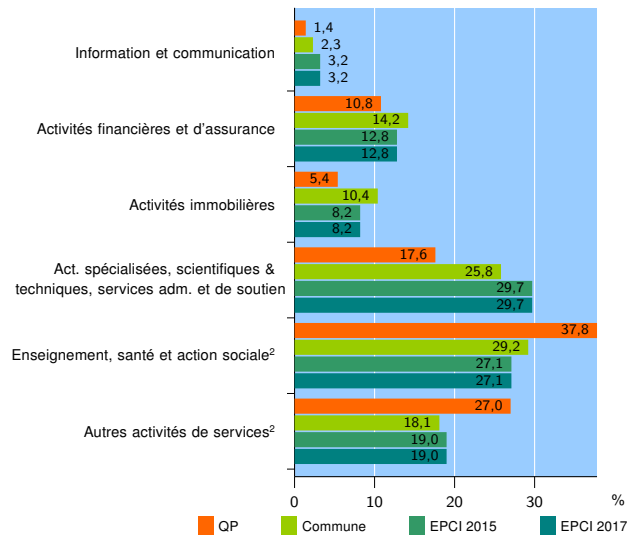
Source : Insee, Répertoire des entreprises et des établissements<sup>3</sup> (Sirene) au 31/12/2015

### Activité des établissements



Source : Insee, Répertoire des entreprises et des établissements<sup>3</sup> (Sirene) au 31/12/2015

### Activité des établissements de service



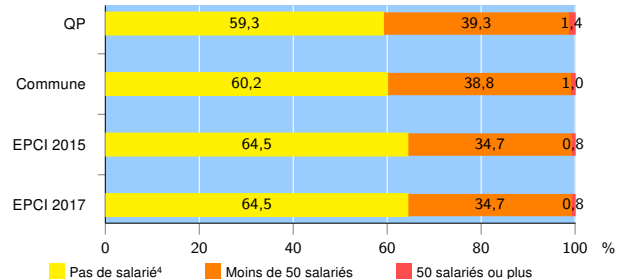
Source : Insee, Répertoire des entreprises et des établissements<sup>3</sup> (Sirene) au 31/12/2015

### Démographie d'établissements

	QP	Commune	EPCI 2015	EPCI 2017
<b>Créations et transferts d'établissements</b>	<b>21</b>	<b>78</b>	<b>583</b>	<b>583</b>
Part des transferts (%)	9,5	28,2	23,7	23,7
Part des créations (%)	90,5	71,8	76,3	76,3
Part de micro-entrepreneurs parmi les créations d'établissements (%)	42,1	44,6	49,4	49,4
<b>Taux de créations et transferts (%)</b>	<b>14,5</b>	<b>13,0</b>	<b>14,4</b>	<b>14,4</b>

Source : Insee, Répertoire des entreprises et des établissements<sup>3</sup> (Sirene) en 2016

### Taille des établissements



Source : Insee, Répertoire des entreprises et des établissements<sup>3</sup> (Sirene) au 31/12/2015

<sup>1</sup> : À l'exception des automobiles et des motocycles

<sup>2</sup> : Les services aux particuliers sont composés de l'enseignement, santé et action sociale ainsi que des autres activités de service

<sup>3</sup> : Établissements du champ marchand non agricole

<sup>4</sup> : Y compris inconnu et non enregistré

### Signes conventionnels utilisés

s : secret statistique (y compris entre indicateurs et entre zones géographiques)  
nd : données non disponibles ou non diffusables (ex. mauvaise qualité de géolocalisation)  
/// : absence de résultat due à la nature des choses (ex. pas d'EPCI 2015)