

## Tissu économique

### Zone étudiée

QP Coeur De ville (QP047007)

### Zones de comparaison

Commune 2014 : Tonneins

EPCI 2015 : CA Val de Garonne Agglomération

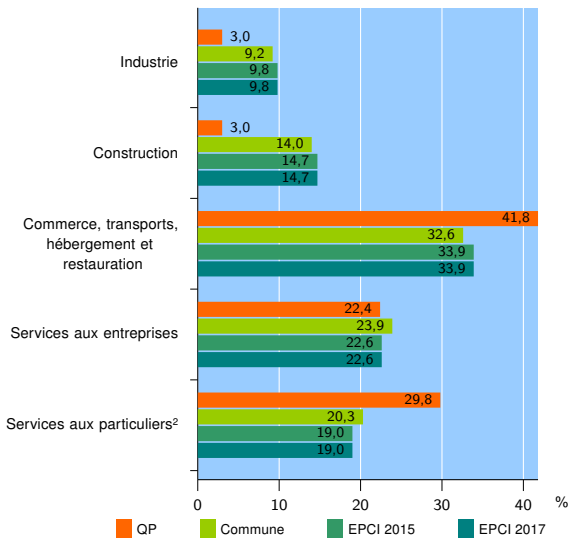
EPCI 2017 : CA Val de Garonne

### Activité des établissements

	QP	Commune	EPCI 2015	EPCI 2017
<b>Nombre d'établissements</b>	<b>134</b>	<b>595</b>	<b>3 955</b>	<b>3 955</b>
Industrie	4	55	389	389
Construction	4	83	580	580
Commerce, transports, hébergement et restauration	56	194	1 339	1 339
Dont : commerce de gros <sup>1</sup>	4	32	242	242
commerce de détail <sup>1</sup>	40	96	617	617
Services aux entreprises	30	142	896	896
Services aux particuliers <sup>2</sup>	40	121	751	751
Dont : enseignement, santé et action sociale	23	71	435	435

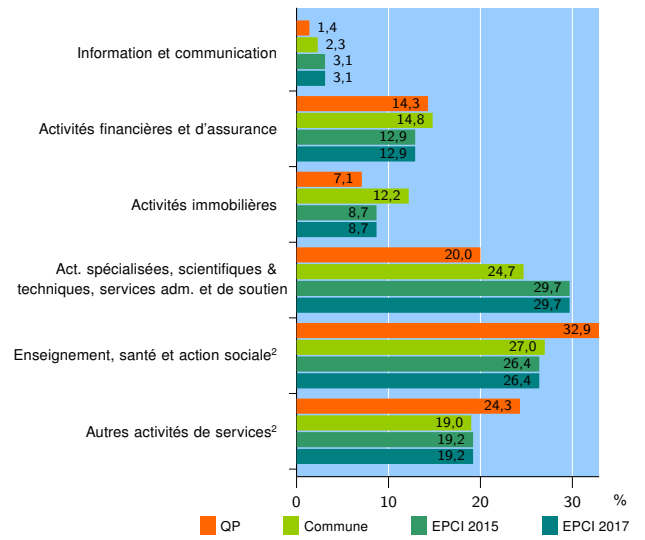
Source : Insee, Répertoire des entreprises et des établissements<sup>3</sup> (Sirene) au 01/01/2015

### Activité des établissements



Source : Insee, Répertoire des entreprises et des établissements<sup>3</sup> (Sirene) au 01/01/2015

### Activité des établissements de service



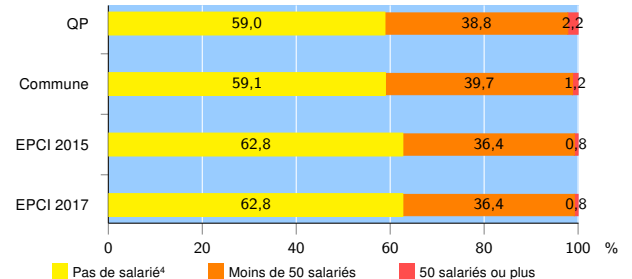
Source : Insee, Répertoire des entreprises et des établissements<sup>3</sup> (Sirene) au 01/01/2015

### Démographie d'établissements

	QP	Commune	EPCI 2015	EPCI 2017
<b>Créations et transferts d'établissements</b>	<b>20</b>	<b>81</b>	<b>577</b>	<b>577</b>
Part des transferts (%)	25,0	21,0	22,5	22,5
Part des créations (%)	75,0	79,0	77,5	77,5
Part de micro-entrepreneurs parmi les créations d'établissements (%)	53,3	60,9	46,5	46,5
<b>Taux de créations et transferts (%)</b>	<b>14,9</b>	<b>13,6</b>	<b>14,6</b>	<b>14,6</b>

Source : Insee, Répertoire des entreprises et des établissements<sup>3</sup> (Sirene) en 2015

### Taille des établissements



Source : Insee, Répertoire des entreprises et des établissements<sup>3</sup> (Sirene) au 01/01/2015

<sup>1</sup> : À l'exception des automobiles et des motocycles

<sup>2</sup> : Les services aux particuliers sont composés de l'enseignement, santé et action sociale ainsi que des autres activités de service

<sup>3</sup> : Établissements du champ marchand non agricole

<sup>4</sup> : Y compris inconnu et non enregistré

### Signes conventionnels utilisés

s : secret statistique (y compris entre indicateurs et entre zones géographiques)  
nd : données non disponibles ou non diffusables (ex. mauvaise qualité de géolocalisation)  
/// : absence de résultat due à la nature des choses (ex. pas d'EPCI 2015)