

## Tissu économique

### Zone étudiée

QP Grand Caillou (QP033013)

### Zones de comparaison

Commune 2015 : Eysines

EPCI 2015 : Bordeaux Métropole

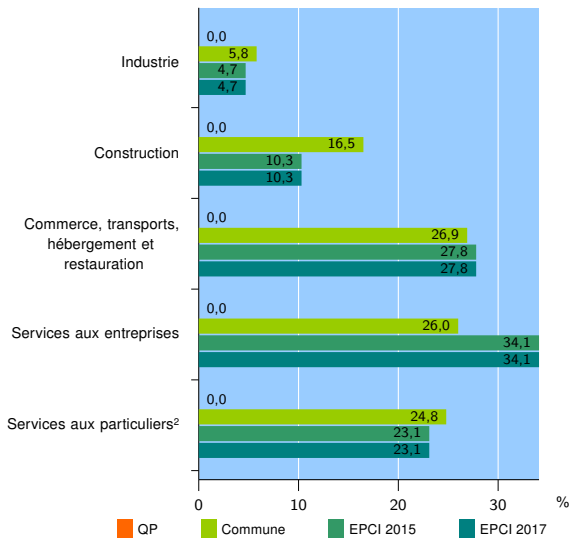
EPCI 2017 : Bordeaux Métropole

### Activité des établissements

	QP	Commune	EPCI 2015	EPCI 2017
<b>Nombre d'établissements</b>	nd	1 656	68 292	68 292
Industrie	nd	97	3 181	3 181
Construction	nd	273	7 026	7 026
Commerce, transports, hébergement et restauration	nd	445	18 996	18 996
Dont : commerce de gros <sup>1</sup>	nd	103	3 788	3 788
commerce de détail <sup>1</sup>	nd	170	8 274	8 274
Services aux entreprises	nd	431	23 284	23 284
Services aux particuliers <sup>2</sup>	nd	410	15 805	15 805
Dont : enseignement, santé et action sociale	nd	274	11 003	11 003

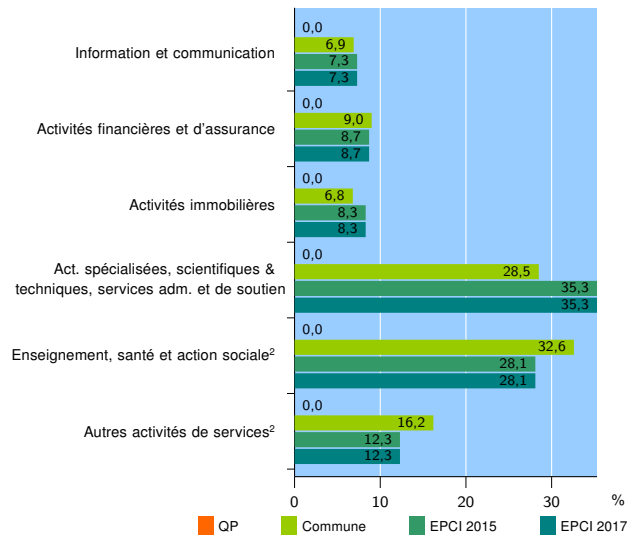
Source : Insee, Répertoire des entreprises et des établissements<sup>3</sup> (Sirene) au 31/12/2015

### Activité des établissements



Source : Insee, Répertoire des entreprises et des établissements<sup>3</sup> (Sirene) au 31/12/2015

### Activité des établissements de service



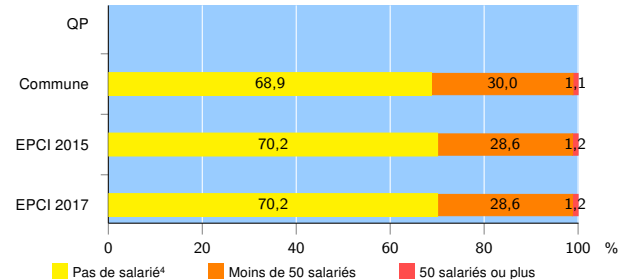
Source : Insee, Répertoire des entreprises et des établissements<sup>3</sup> (Sirene) au 31/12/2015

### Démographie d'établissements

	QP	Commune	EPCI 2015	EPCI 2017
<b>Créations et transferts d'établissements</b>	nd	361	15 755	15 755
Part des transferts (%)	nd	22,4	24,7	24,7
Part des créations (%)	nd	77,6	75,3	75,3
Part de micro-entrepreneurs parmi les créations d'établissements (%)	nd	48,2	49,8	49,8
<b>Taux de créations et transferts (%)</b>	nd	21,8	23,1	23,1

Source : Insee, Répertoire des entreprises et des établissements<sup>3</sup> (Sirene) en 2016

### Taille des établissements



Source : Insee, Répertoire des entreprises et des établissements<sup>3</sup> (Sirene) au 31/12/2015

<sup>1</sup> : À l'exception des automobiles et des motocycles

<sup>2</sup> : Les services aux particuliers sont composés de l'enseignement, santé et action sociale ainsi que des autres activités de service

<sup>3</sup> : Établissements du champ marchand non agricole

<sup>4</sup> : Y compris inconnu et non enregistré

### Signes conventionnels utilisés

s : secret statistique (y compris entre indicateurs et entre zones géographiques)  
nd : données non disponibles ou non diffusables (ex. mauvaise qualité de géolocalisation)  
/// : absence de résultat due à la nature des choses (ex. pas d'EPCI 2015)