

## Tissu économique

### Zone étudiée

QP Quartier Champ De Course (QP033001)

### Zones de comparaison

Communes 2022 : Le Bouscat, Eysines

EPCI 2015 : Bordeaux Métropole

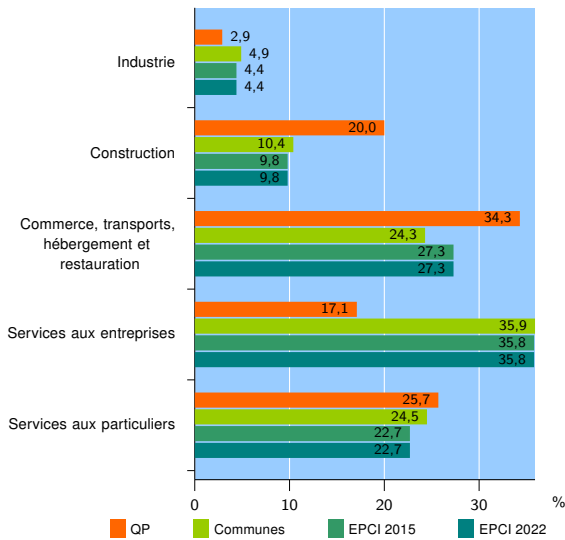
EPCI 2022 : Bordeaux Métropole

### Activité des établissements

	QP	Communes	EPCI 2015	EPCI 2022
<b>Nombre d'établissements</b>	<b>35</b>	<b>5 090</b>	<b>98 181</b>	<b>98 181</b>
Industrie	1	250	4 300	4 300
Construction	7	531	9 640	9 640
Commerce, transports, hébergement et restauration	12	1 237	26 742	26 742
Dont : commerce de gros <sup>1</sup>	0	308	4 994	4 994
commerce de détail <sup>1</sup>	4	403	9 612	9 612
Services aux entreprises	6	1 825	35 185	35 185
Services aux particuliers	9	1 247	22 314	22 314
Dont : enseignement, santé et action sociale	2	819	14 906	14 906

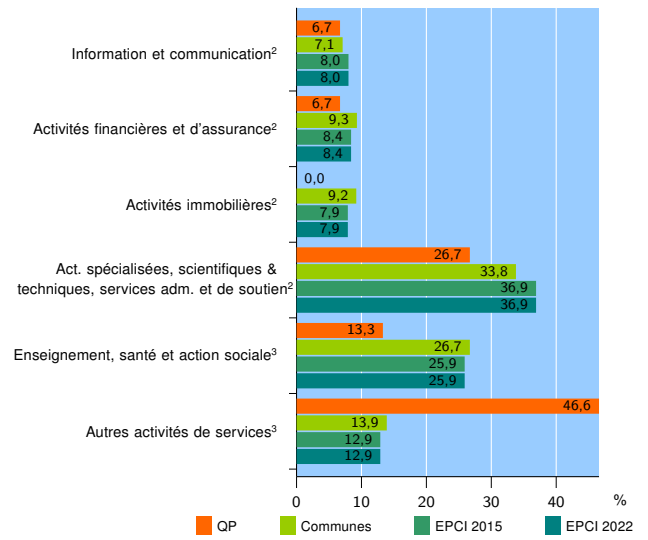
Source : Insee, Répertoire des entreprises et des établissements<sup>4</sup> (Sirene) au 31/12/2020

### Activité des établissements



Source : Insee, Répertoire des entreprises et des établissements<sup>4</sup> (Sirene) au 31/12/2020

### Activité des établissements de service



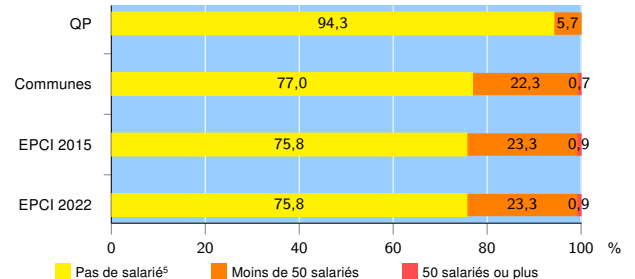
Source : Insee, Répertoire des entreprises et des établissements<sup>4</sup> (Sirene) au 31/12/2020

### Démographie d'établissements

	QP	Communes	EPCI 2015	EPCI 2022
<b>Créations et transferts d'établissements</b>	<b>10</b>	<b>1 375</b>	<b>26 403</b>	<b>26 403</b>
Part des transferts (%)	20,0	25,0	21,1	21,1
Part des créations (%)	80,0	75,0	78,9	78,9
Part de micro-entrepreneurs parmi les créations d'établissements (%)	100,0	64,0	64,4	64,4
<b>Taux de créations et transferts (%)</b>	<b>28,6</b>	<b>27,0</b>	<b>26,9</b>	<b>26,9</b>

Source : Insee, Répertoire des entreprises et des établissements<sup>4</sup> (Sirene) en 2021

### Taille des établissements



Source : Insee, Répertoire des entreprises et des établissements<sup>4</sup> (Sirene) au 31/12/2020

<sup>1</sup> : À l'exception des automobiles et des motocycles

<sup>2</sup> : Services aux entreprises

<sup>3</sup> : Services aux particuliers

<sup>4</sup> : Établissements du champ marchand non agricole

<sup>5</sup> : Y compris inconnu et non enregistré

### Signes conventionnels utilisés

s : secret statistique (y compris entre indicateurs et entre zones géographiques)

nd : donnée non disponible ou non diffusable

/// : donnée non calculable (ex. pas d'EPCI 2015)