

## Tissu économique

### Zone étudiée

QP Eco quartier l'Yeuse-La Robinière (QP017006)

### Zones de comparaison

Commune 2014 : Royan

EPCI 2015 : CA Royan Atlantique

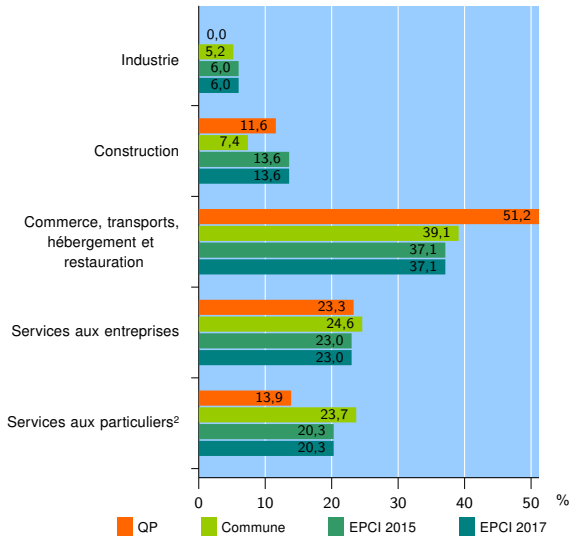
EPCI 2017 : CA Royan Atlantique

### Activité des établissements

	QP	Commune	EPCI 2015	EPCI 2017
<b>Nombre d'établissements</b>	<b>43</b>	<b>2 333</b>	<b>7 609</b>	<b>7 609</b>
Industrie	0	122	456	456
Construction	5	172	1 034	1 034
Commerce, transports, hébergement et restauration	22	913	2 826	2 826
Dont : commerce de gros <sup>1</sup>	2	73	298	298
commerce de détail <sup>1</sup>	12	562	1 456	1 456
Services aux entreprises	10	573	1 747	1 747
Services aux particuliers <sup>2</sup>	6	553	1 546	1 546
Dont : enseignement, santé et action sociale	0	366	905	905

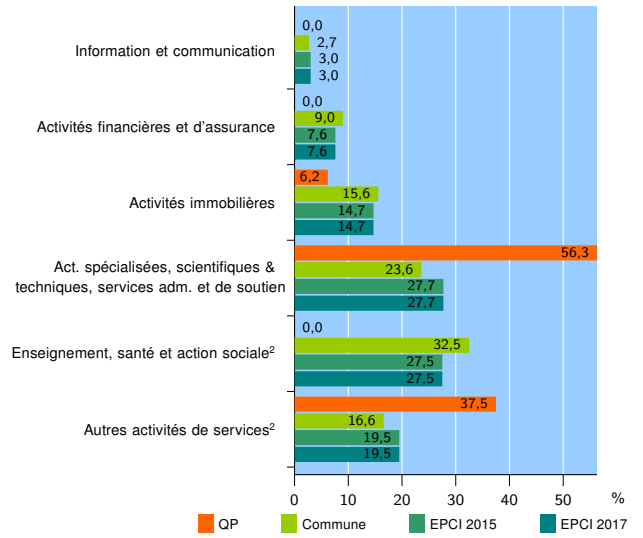
Source : Insee, Répertoire des entreprises et des établissements<sup>3</sup> (Sirene) au 01/01/2015

### Activité des établissements



Source : Insee, Répertoire des entreprises et des établissements<sup>3</sup> (Sirene) au 01/01/2015

### Activité des établissements de service



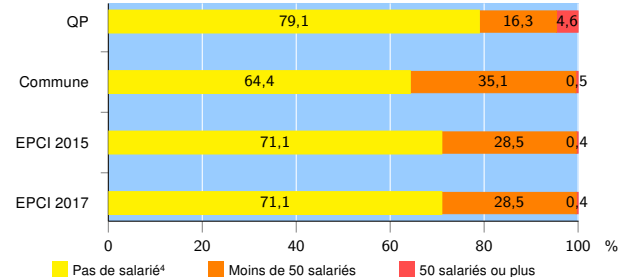
Source : Insee, Répertoire des entreprises et des établissements<sup>3</sup> (Sirene) au 01/01/2015

### Démographie d'établissements

	QP	Commune	EPCI 2015	EPCI 2017
<b>Créations et transferts d'établissements</b>	<b>7</b>	<b>298</b>	<b>1 119</b>	<b>1 119</b>
Part des transferts (%)	0,0	28,2	24,3	24,3
Part des créations (%)	100,0	71,8	75,7	75,7
Part de micro-entrepreneurs parmi les créations d'établissements (%)	85,7	35,5	45,1	45,1
<b>Taux de créations et transferts (%)</b>	<b>16,3</b>	<b>12,8</b>	<b>14,7</b>	<b>14,7</b>

Source : Insee, Répertoire des entreprises et des établissements<sup>3</sup> (Sirene) en 2015

### Taille des établissements



Source : Insee, Répertoire des entreprises et des établissements<sup>3</sup> (Sirene) au 01/01/2015

<sup>1</sup> : À l'exception des automobiles et des motocycles

<sup>2</sup> : Les services aux particuliers sont composés de l'enseignement, santé et action sociale ainsi que des autres activités de service

<sup>3</sup> : Établissements du champ marchand non agricole

<sup>4</sup> : Y compris inconnu et non enregistré

### Signes conventionnels utilisés

s : secret statistique (y compris entre indicateurs et entre zones géographiques)  
nd : données non disponibles ou non diffusables (ex. mauvaise qualité de géolocalisation)  
/// : absence de résultat due à la nature des choses (ex. pas d'EPCI 2015)