

## Tissu économique

### Zone étudiée

QP L'Etang Des Moines (QP016004)

### Zones de comparaison

Commune 2014 : La Couronne

EPCI 2015 : CA du Grand Angoulême (Grandangoulême)

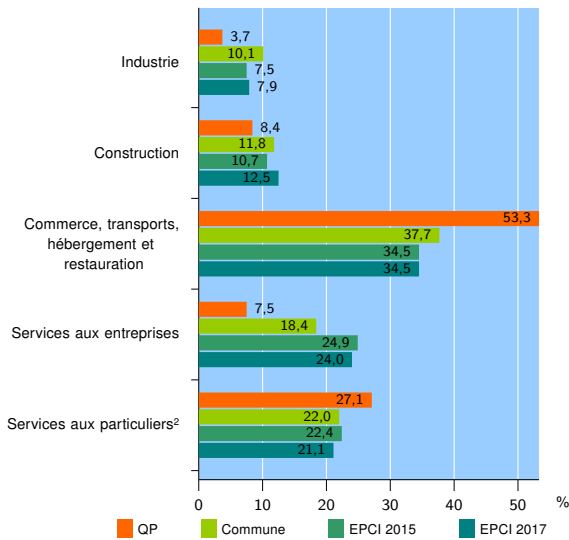
EPCI 2017 : CA du Grand Angoulême

### Activité des établissements

	QP	Commune	EPCI 2015	EPCI 2017
<b>Nombre d'établissements</b>	<b>107</b>	<b>483</b>	<b>7 562</b>	<b>9 310</b>
Industrie	4	49	566	734
Construction	9	57	811	1 169
Commerce, transports, hébergement et restauration	57	182	2 609	3 208
Dont : commerce de gros <sup>1</sup>	0	7	325	406
commerce de détail <sup>1</sup>	53	132	1 484	1 757
Services aux entreprises	8	89	1 882	2 231
Services aux particuliers <sup>2</sup>	29	106	1 694	1 968
Dont : enseignement, santé et action sociale	19	64	1 050	1 180

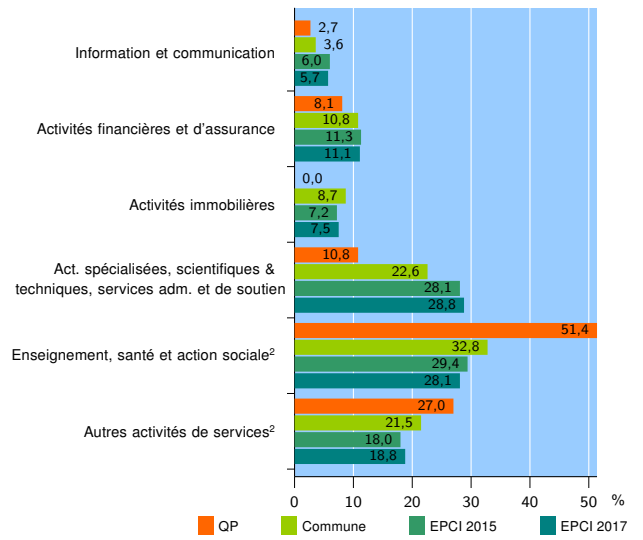
Source : Insee, Répertoire des entreprises et des établissements<sup>3</sup> (Sirene) au 01/01/2015

### Activité des établissements



Source : Insee, Répertoire des entreprises et des établissements<sup>3</sup> (Sirene) au 01/01/2015

### Activité des établissements de service



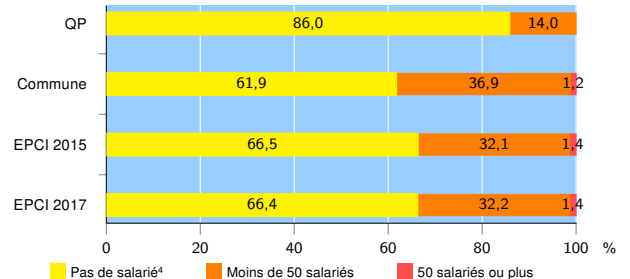
Source : Insee, Répertoire des entreprises et des établissements<sup>3</sup> (Sirene) au 01/01/2015

### Démographie d'établissements

	QP	Commune	EPCI 2015	EPCI 2017
<b>Créations et transferts d'établissements</b>	<b>17</b>	<b>76</b>	<b>1 083</b>	<b>1 300</b>
Part des transferts (%)	41,2	26,3	25,4	25,1
Part des créations (%)	58,8	73,7	74,6	74,9
Part de micro-entrepreneurs parmi les créations d'établissements (%)	80,0	51,8	48,8	48,8
<b>Taux de créations et transferts (%)</b>	<b>15,9</b>	<b>15,7</b>	<b>14,3</b>	<b>14,0</b>

Source : Insee, Répertoire des entreprises et des établissements<sup>3</sup> (Sirene) en 2015

### Taille des établissements



Source : Insee, Répertoire des entreprises et des établissements<sup>3</sup> (Sirene) au 01/01/2015

<sup>1</sup> : À l'exception des automobiles et des motocycles

<sup>2</sup> : Les services aux particuliers sont composés de l'enseignement, santé et action sociale ainsi que des autres activités de service

<sup>3</sup> : Établissements du champ marchand non agricole

<sup>4</sup> : Y compris inconnu et non enregistré

### Signes conventionnels utilisés

s : secret statistique (y compris entre indicateurs et entre zones géographiques)

nd : données non disponibles ou non diffusables (ex. mauvaise qualité de géolocalisation)

/// : absence de résultat due à la nature des choses (ex. pas d'EPCI 2015)