

## Tissu économique

### Zone étudiée

QP Ménimur (QP056009)

### Zones de comparaison

Commune 2019 : Vannes

EPCI 2015 : CA Vannes Agglo

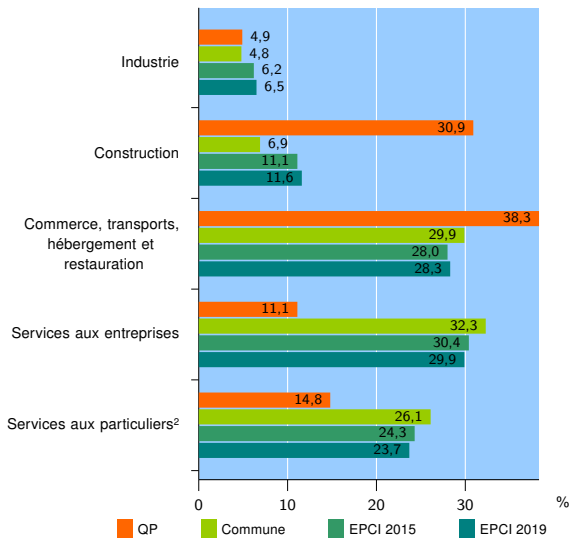
EPCI 2019 : CA Golfe du Morbihan - Vannes Agglomération

### Activité des établissements

	QP	Commune	EPCI 2015	EPCI 2019
<b>Nombre d'établissements</b>	<b>81</b>	<b>5 697</b>	<b>11 551</b>	<b>13 601</b>
Industrie	4	273	718	882
Construction	25	392	1 283	1 575
Commerce, transports, hébergement et restauration	31	1 702	3 238	3 851
Dont : commerce de gros <sup>1</sup>	1	223	485	545
commerce de détail <sup>1</sup>	20	905	1 535	1 814
Services aux entreprises	9	1 839	3 510	4 069
Services aux particuliers <sup>2</sup>	12	1 491	2 802	3 224
Dont : enseignement, santé et action sociale	8	1 114	1 954	2 209

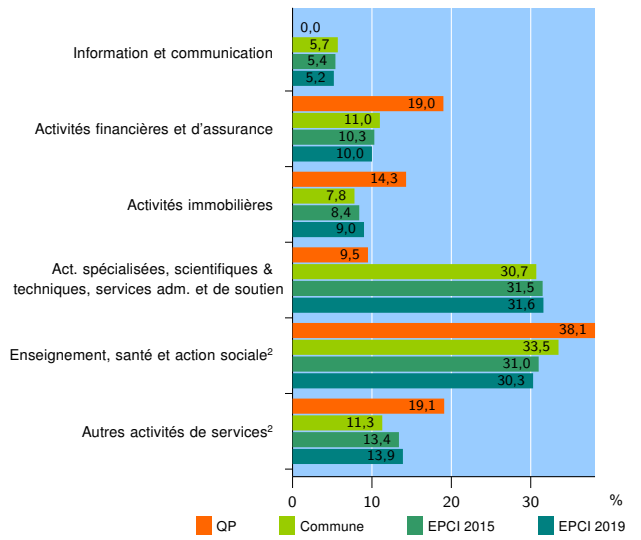
Source : Insee, Répertoire des entreprises et des établissements<sup>3</sup> (Sirene) au 31/12/2017

### Activité des établissements



Source : Insee, Répertoire des entreprises et des établissements<sup>3</sup> (Sirene) au 31/12/2017

### Activité des établissements de service



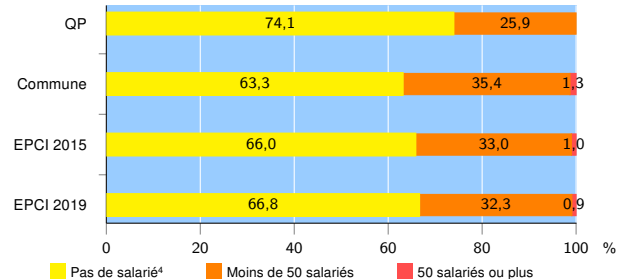
Source : Insee, Répertoire des entreprises et des établissements<sup>3</sup> (Sirene) au 31/12/2017

### Démographie d'établissements

	QP	Commune	EPCI 2015	EPCI 2019
<b>Créations et transferts d'établissements</b>	<b>21</b>	<b>953</b>	<b>2 018</b>	<b>2 372</b>
Part des transferts (%)	9,5	27,3	28,0	28,8
Part des créations (%)	90,5	72,7	72,0	71,2
Part de micro-entrepreneurs parmi les créations d'établissements (%)	68,4	42,1	45,5	46,6
<b>Taux de créations et transferts (%)</b>	<b>25,9</b>	<b>16,7</b>	<b>17,5</b>	<b>17,4</b>

Source : Insee, Répertoire des entreprises et des établissements<sup>3</sup> (Sirene) en 2018

### Taille des établissements



Source : Insee, Répertoire des entreprises et des établissements<sup>3</sup> (Sirene) au 31/12/2017

<sup>1</sup> : À l'exception des automobiles et des motocycles

<sup>2</sup> : Les services aux particuliers sont composés de l'enseignement, santé et action sociale ainsi que des autres activités de service

<sup>3</sup> : Établissements du champ marchand non agricole

<sup>4</sup> : Y compris inconnu et non enregistré

### Signes conventionnels utilisés

s : secret statistique (y compris entre indicateurs et entre zones géographiques)  
nd : données non disponibles ou non diffusables (ex. mauvaise qualité de géolocalisation)  
/// : absence de résultat due à la nature des choses (ex. pas d'EPCI 2015)