

## Tissu économique

### Zone étudiée

QP Ménimur (QP056009)

### Zones de comparaison

Commune 2014 : Vannes

EPCI 2015 : CA Vannes Agglo

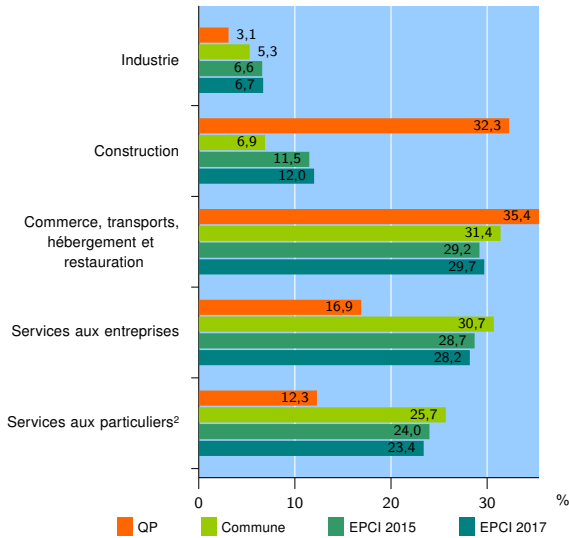
EPCI 2017 : CA Golfe du Morbihan - Vannes

### Activité des établissements

	QP	Commune	EPCI 2015	EPCI 2017
<b>Nombre d'établissements</b>	<b>65</b>	<b>5 085</b>	<b>10 331</b>	<b>12 148</b>
Industrie	2	269	682	818
Construction	21	354	1 187	1 464
Commerce, transports, hébergement et restauration	23	1 595	3 011	3 605
Dont : commerce de gros <sup>1</sup>	1	219	464	515
commerce de détail <sup>1</sup>	13	865	1 445	1 735
Services aux entreprises	11	1 562	2 969	3 423
Services aux particuliers <sup>2</sup>	8	1 305	2 482	2 838
Dont : enseignement, santé et action sociale	4	945	1 683	1 884

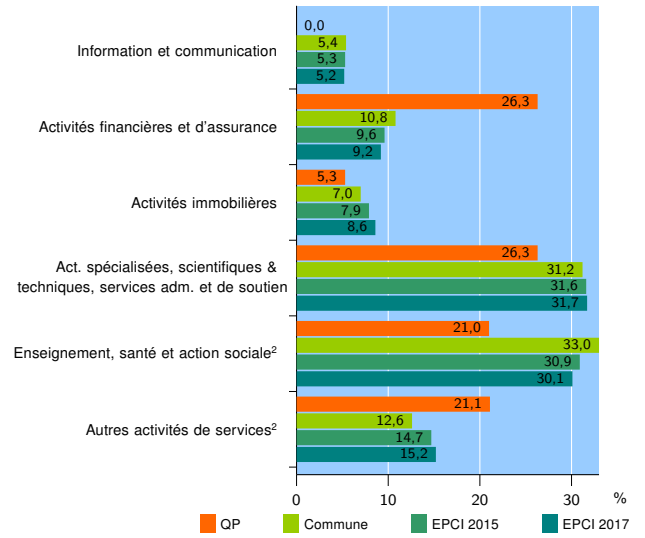
Source : Insee, Répertoire des entreprises et des établissements<sup>3</sup> (Sirene) au 01/01/2015

### Activité des établissements



Source : Insee, Répertoire des entreprises et des établissements<sup>3</sup> (Sirene) au 01/01/2015

### Activité des établissements de service



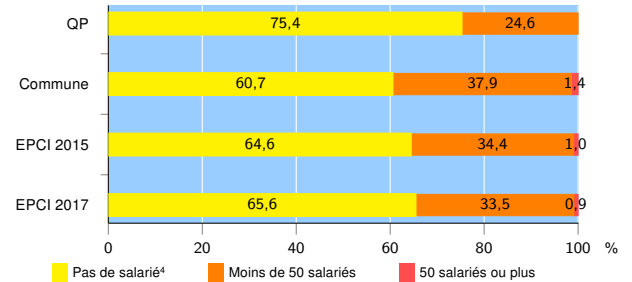
Source : Insee, Répertoire des entreprises et des établissements<sup>3</sup> (Sirene) au 01/01/2015

### Démographie d'établissements

	QP	Commune	EPCI 2015	EPCI 2017
<b>Créations et transferts d'établissements</b>	<b>24</b>	<b>773</b>	<b>1 644</b>	<b>1 920</b>
Part des transferts (%)	33,3	32,0	30,4	29,9
Part des créations (%)	66,7	68,0	69,6	70,1
Part de micro-entrepreneurs parmi les créations d'établissements (%)	56,2	39,2	44,6	45,3
<b>Taux de créations et transferts (%)</b>	<b>36,9</b>	<b>15,2</b>	<b>15,9</b>	<b>15,8</b>

Source : Insee, Répertoire des entreprises et des établissements<sup>3</sup> (Sirene) en 2015

### Taille des établissements



Source : Insee, Répertoire des entreprises et des établissements<sup>3</sup> (Sirene) au 01/01/2015

<sup>1</sup> : À l'exception des automobiles et des motocycles

<sup>2</sup> : Les services aux particuliers sont composés de l'enseignement, santé et action sociale ainsi que des autres activités de service

<sup>3</sup> : Établissements du champ marchand non agricole

<sup>4</sup> : Y compris inconnu et non enregistré

### Signes conventionnels utilisés

s : secret statistique (y compris entre indicateurs et entre zones géographiques)  
nd : données non disponibles ou non diffusables (ex. mauvaise qualité de géolocalisation)  
/// : absence de résultat due à la nature des choses (ex. pas d'EPCI 2015)