

## Tissu économique

### Zone étudiée

QP Kerguillette Petit Paradis (QP056007)

### Zones de comparaison

Commune 2015 : Lorient

EPCI 2015 : CA Lorient Agglomération

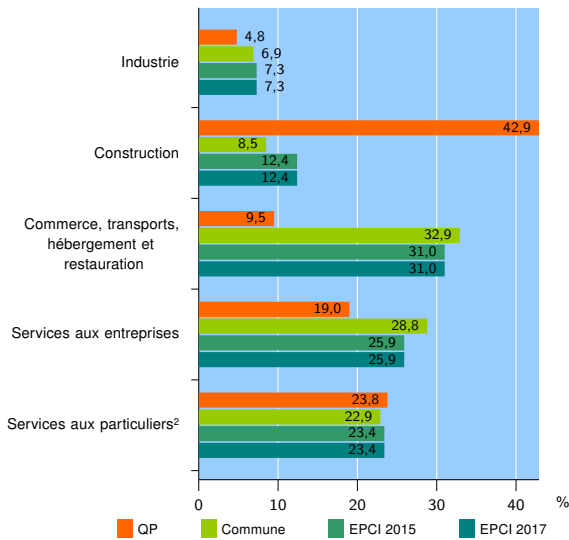
EPCI 2017 : CA Lorient

### Activité des établissements

	QP	Commune	EPCI 2015	EPCI 2017
<b>Nombre d'établissements</b>	<b>21</b>	<b>4 802</b>	<b>13 130</b>	<b>13 130</b>
Industrie	1	330	965	965
Construction	9	409	1 622	1 622
Commerce, transports, hébergement et restauration	2	1 580	4 064	4 064
Dont : commerce de gros <sup>1</sup>	1	195	542	542
commerce de détail <sup>1</sup>	1	843	1 943	1 943
Services aux entreprises	4	1 383	3 400	3 400
Services aux particuliers <sup>2</sup>	5	1 100	3 079	3 079
Dont : enseignement, santé et action sociale	3	762	2 067	2 067

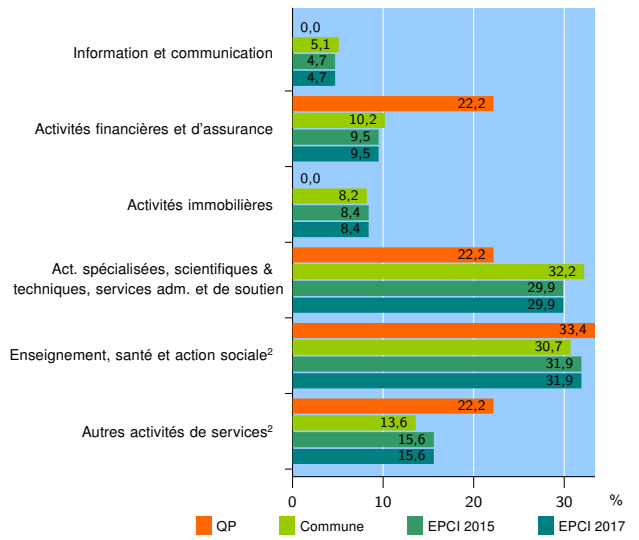
Source : Insee, Répertoire des entreprises et des établissements<sup>3</sup> (Sirene) au 31/12/2015

### Activité des établissements



Source : Insee, Répertoire des entreprises et des établissements<sup>3</sup> (Sirene) au 31/12/2015

### Activité des établissements de service



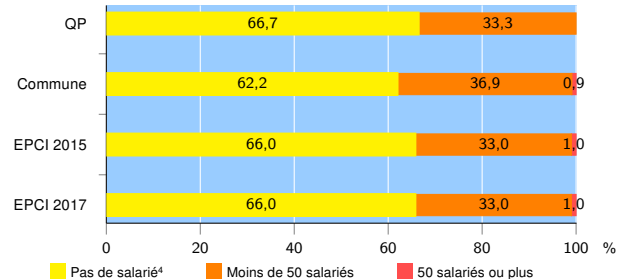
Source : Insee, Répertoire des entreprises et des établissements<sup>3</sup> (Sirene) au 31/12/2015

### Démographie d'établissements

	QP	Commune	EPCI 2015	EPCI 2017
<b>Créations et transferts d'établissements</b>	<b>3</b>	<b>700</b>	<b>1 993</b>	<b>1 993</b>
Part des transferts (%)	33,3	24,1	26,6	26,6
Part des créations (%)	66,7	75,9	73,4	73,4
Part de micro-entrepreneurs parmi les créations d'établissements (%)	s	39,0	42,8	42,8
<b>Taux de créations et transferts (%)</b>	<b>14,3</b>	<b>14,6</b>	<b>15,2</b>	<b>15,2</b>

Source : Insee, Répertoire des entreprises et des établissements<sup>3</sup> (Sirene) en 2016

### Taille des établissements



Source : Insee, Répertoire des entreprises et des établissements<sup>3</sup> (Sirene) au 31/12/2015

<sup>1</sup> : À l'exception des automobiles et des motocycles

<sup>2</sup> : Les services aux particuliers sont composés de l'enseignement, santé et action sociale ainsi que des autres activités de service

<sup>3</sup> : Établissements du champ marchand non agricole

<sup>4</sup> : Y compris inconnu et non enregistré

### Signes conventionnels utilisés

s : secret statistique (y compris entre indicateurs et entre zones géographiques)  
nd : données non disponibles ou non diffusables (ex. mauvaise qualité de géolocalisation)  
/// : absence de résultat due à la nature des choses (ex. pas d'EPCI 2015)