

## Tissu économique

### Zone étudiée

QP Les 3 K : Kennedy - Kergohic - Kerihouais (QP056002)

### Zones de comparaison

Commune 2021 : Hennebont

EPCI 2015 : CA Lorient Agglomération

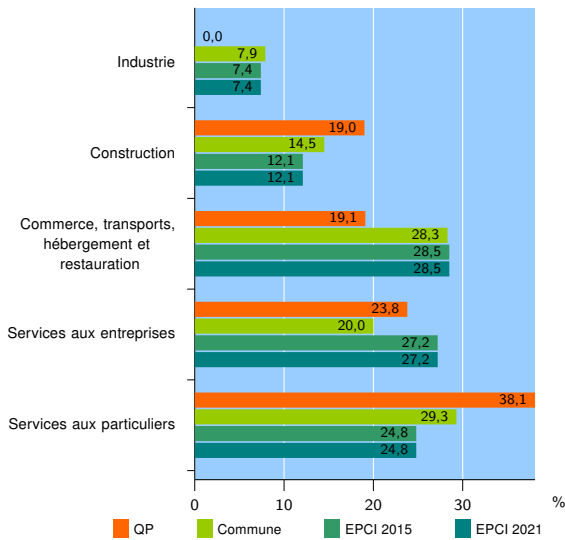
EPCI 2021 : CA Lorient Agglomération

### Activité des établissements

	QP	Commune	EPCI 2015	EPCI 2021
<b>Nombre d'établissements</b>	<b>21</b>	<b>976</b>	<b>15 234</b>	<b>15 234</b>
Industrie	0	77	1 120	1 120
Construction	4	142	1 849	1 849
Commerce, transports, hébergement et restauration	4	276	4 346	4 346
Dont : commerce de gros <sup>1</sup>	0	35	538	538
commerce de détail <sup>1</sup>	3	148	2 001	2 001
Services aux entreprises	5	195	4 138	4 138
Services aux particuliers	8	286	3 781	3 781
Dont : enseignement, santé et action sociale	5	185	2 445	2 445

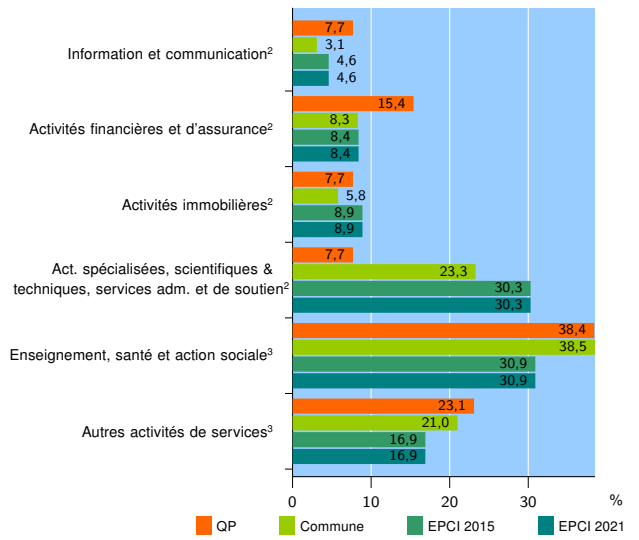
Source : Insee, Répertoire des entreprises et des établissements<sup>4</sup> (Sirene) au 31/12/2019

### Activité des établissements



Source : Insee, Répertoire des entreprises et des établissements<sup>4</sup> (Sirene) au 31/12/2019

### Activité des établissements de service



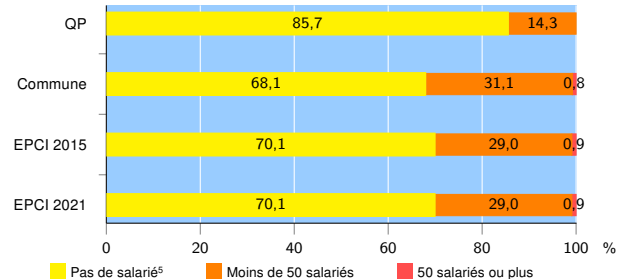
Source : Insee, Répertoire des entreprises et des établissements<sup>4</sup> (Sirene) au 31/12/2019

### Démographie d'établissements

	QP	Commune	EPCI 2015	EPCI 2021
<b>Créations et transferts d'établissements</b>	<b>2</b>	<b>148</b>	<b>2 651</b>	<b>2 651</b>
Part des transferts (%)	0,0	18,9	24,1	24,1
Part des créations (%)	100,0	81,1	75,9	75,9
Part de micro-entrepreneurs parmi les créations d'établissements (%)	s	53,3	54,6	54,6
<b>Taux de créations et transferts (%)</b>	<b>9,5</b>	<b>15,2</b>	<b>17,4</b>	<b>17,4</b>

Source : Insee, Répertoire des entreprises et des établissements<sup>4</sup> (Sirene) en 2020

### Taille des établissements



Source : Insee, Répertoire des entreprises et des établissements<sup>4</sup> (Sirene) au 31/12/2019

<sup>1</sup> : À l'exception des automobiles et des motocycles

<sup>2</sup> : Services aux entreprises

<sup>3</sup> : Services aux particuliers

<sup>4</sup> : Établissements du champ marchand non agricole

<sup>5</sup> : Y compris inconnu et non enregistré

### Signes conventionnels utilisés

s : secret statistique (y compris entre indicateurs et entre zones géographiques)

nd : donnée non disponible ou non diffusable

/// : donnée non calculable (ex. pas d'EPCI 2015)