

## Tissu économique

### Zone étudiée

QP Gumenen Goaner - Parco Pointer (QP056001)

### Zones de comparaison

Commune 2020 : Auray

EPCI 2015 : CC Auray Quiberon Terre Atlantique

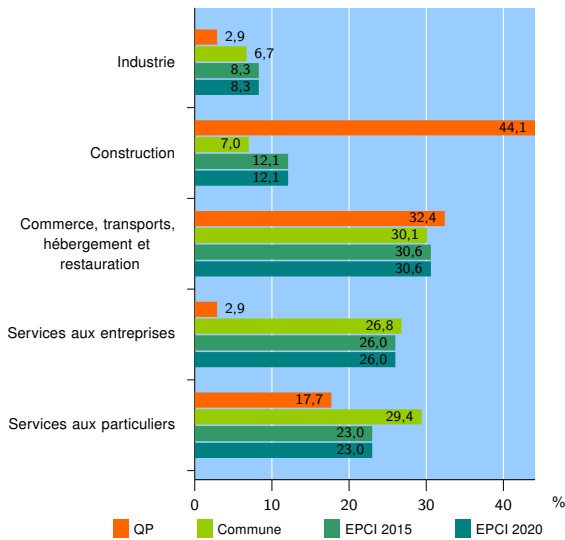
EPCI 2020 : CC Auray Quiberon Terre Atlantique

### Activité des établissements

	QP	Commune	EPCI 2015	EPCI 2020
<b>Nombre d'établissements</b>	<b>34</b>	<b>1 550</b>	<b>7 768</b>	<b>7 768</b>
Industrie	1	103	644	644
Construction	15	108	937	937
Commerce, transports, hébergement et restauration	11	467	2 377	2 377
Dont : commerce de gros <sup>1</sup>	1	35	192	192
commerce de détail <sup>1</sup>	8	280	1 117	1 117
Services aux entreprises	1	416	2 022	2 022
Services aux particuliers	6	456	1 788	1 788
Dont : enseignement, santé et action sociale	1	301	1 095	1 095

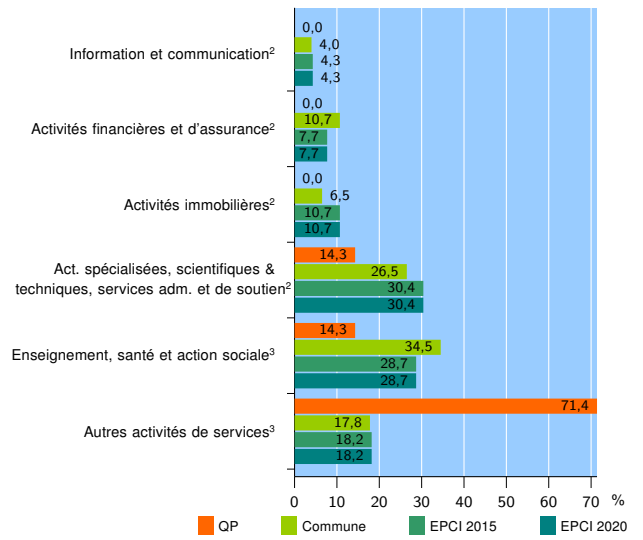
Source : Insee, Répertoire des entreprises et des établissements<sup>4</sup> (Sirene) au 31/12/2018

### Activité des établissements



Source : Insee, Répertoire des entreprises et des établissements<sup>4</sup> (Sirene) au 31/12/2018

### Activité des établissements de service



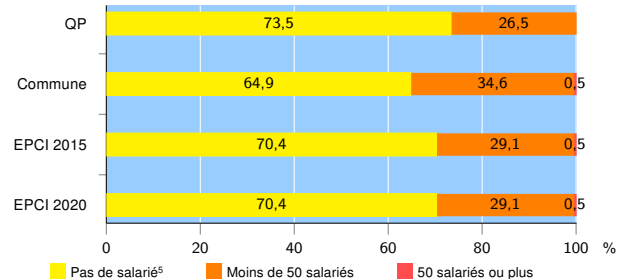
Source : Insee, Répertoire des entreprises et des établissements<sup>4</sup> (Sirene) au 31/12/2018

### Démographie d'établissements

	QP	Commune	EPCI 2015	EPCI 2020
<b>Créations et transferts d'établissements</b>	<b>14</b>	<b>289</b>	<b>1 411</b>	<b>1 411</b>
Part des transferts (%)	21,4	30,8	26,6	26,6
Part des créations (%)	78,6	69,2	73,4	73,4
Part de micro-entrepreneurs parmi les créations d'établissements (%)	81,8	44,5	51,7	51,7
<b>Taux de créations et transferts (%)</b>	<b>41,2</b>	<b>18,6</b>	<b>18,2</b>	<b>18,2</b>

Source : Insee, Répertoire des entreprises et des établissements<sup>4</sup> (Sirene) en 2019

### Taille des établissements



Source : Insee, Répertoire des entreprises et des établissements<sup>4</sup> (Sirene) au 31/12/2018

<sup>1</sup> : À l'exception des automobiles et des motocycles

<sup>2</sup> : Services aux entreprises

<sup>3</sup> : Services aux particuliers

<sup>4</sup> : Établissements du champ marchand non agricole

<sup>5</sup> : Y compris inconnu et non enregistré

### Signes conventionnels utilisés

s : secret statistique (y compris entre indicateurs et entre zones géographiques)

nd : données non disponibles ou non diffusables (ex. mauvaise qualité de géolocalisation)

/// : absence de résultat due à la nature des choses (ex. pas d'EPCI 2015)