

## Tissu économique

### Zone étudiée

QP Gumenen Goaner - Parco Pointer (QP056001)

### Zones de comparaison

Commune 2015 : Auray

EPCI 2015 : CC Auray Quiberon Terre Atlantique

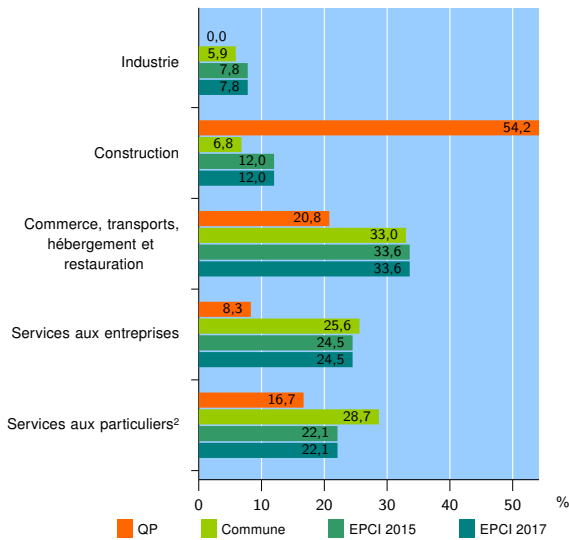
EPCI 2017 : CC Auray Quiberon Terre Atlantique

### Activité des établissements

	QP	Commune	EPCI 2015	EPCI 2017
<b>Nombre d'établissements</b>	<b>24</b>	<b>1 361</b>	<b>6 931</b>	<b>6 931</b>
Industrie	0	80	537	537
Construction	13	93	832	832
Commerce, transports, hébergement et restauration	5	449	2 329	2 329
Dont : commerce de gros <sup>1</sup>	0	36	179	179
commerce de détail <sup>1</sup>	3	279	1 131	1 131
Services aux entreprises	2	349	1 700	1 700
Services aux particuliers <sup>2</sup>	4	390	1 533	1 533
Dont : enseignement, santé et action sociale	1	275	944	944

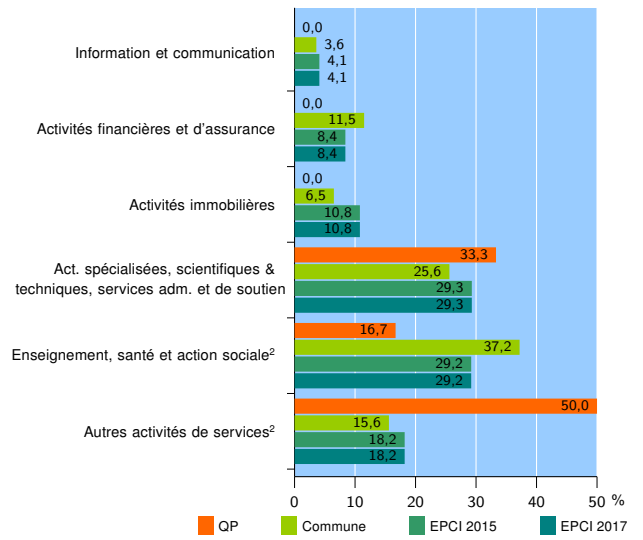
Source : Insee, Répertoire des entreprises et des établissements<sup>3</sup> (Sirene) au 31/12/2015

### Activité des établissements



Source : Insee, Répertoire des entreprises et des établissements<sup>3</sup> (Sirene) au 31/12/2015

### Activité des établissements de service



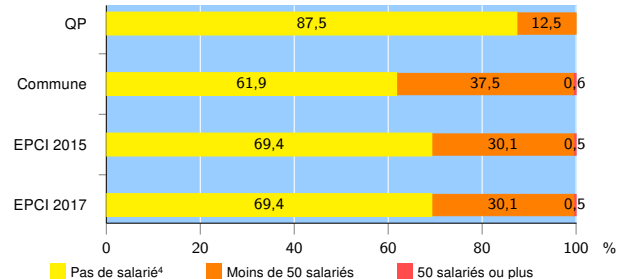
Source : Insee, Répertoire des entreprises et des établissements<sup>3</sup> (Sirene) au 31/12/2015

### Démographie d'établissements

	QP	Commune	EPCI 2015	EPCI 2017
<b>Créations et transferts d'établissements</b>	<b>11</b>	<b>204</b>	<b>1 020</b>	<b>1 020</b>
Part des transferts (%)	9,1	30,4	28,2	28,2
Part des créations (%)	90,9	69,6	71,8	71,8
Part de micro-entrepreneurs parmi les créations d'établissements (%)	50,0	42,3	48,6	48,6
<b>Taux de créations et transferts (%)</b>	<b>45,8</b>	<b>15,0</b>	<b>14,7</b>	<b>14,7</b>

Source : Insee, Répertoire des entreprises et des établissements<sup>3</sup> (Sirene) en 2016

### Taille des établissements



Source : Insee, Répertoire des entreprises et des établissements<sup>3</sup> (Sirene) au 31/12/2015

<sup>1</sup> : À l'exception des automobiles et des motocycles

<sup>2</sup> : Les services aux particuliers sont composés de l'enseignement, santé et action sociale ainsi que des autres activités de service

<sup>3</sup> : Établissements du champ marchand non agricole

<sup>4</sup> : Y compris inconnu et non enregistré

### Signes conventionnels utilisés

s : secret statistique (y compris entre indicateurs et entre zones géographiques)  
nd : données non disponibles ou non diffusables (ex. mauvaise qualité de géolocalisation)  
/// : absence de résultat due à la nature des choses (ex. pas d'EPCI 2015)