

## Tissu économique

### Zone étudiée

QP Maurepas (QP035004)

### Zones de comparaison

Commune 2018 : Rennes

EPCI 2015 : Rennes Métropole

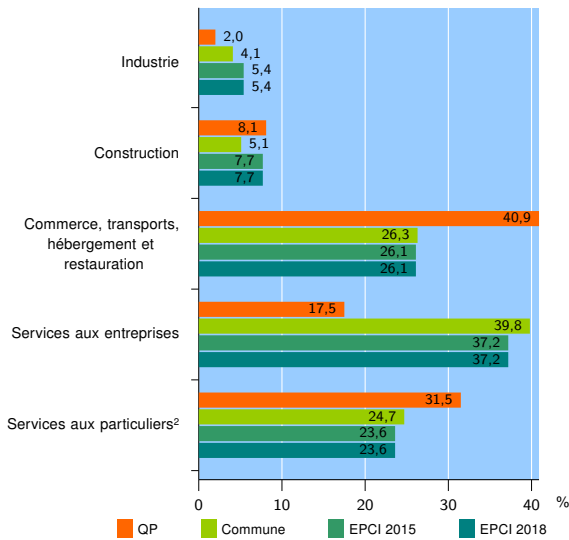
EPCI 2018 : Rennes Métropole

### Activité des établissements

	QP	Commune	EPCI 2015	EPCI 2018
<b>Nombre d'établissements</b>	<b>149</b>	<b>15 392</b>	<b>30 410</b>	<b>30 410</b>
Industrie	3	639	1 637	1 637
Construction	12	783	2 347	2 347
Commerce, transports, hébergement et restauration	61	4 051	7 930	7 930
Dont : commerce de gros <sup>1</sup>	4	460	1 357	1 357
commerce de détail <sup>1</sup>	34	1 998	3 408	3 408
Services aux entreprises	26	6 121	11 313	11 313
Services aux particuliers <sup>2</sup>	47	3 798	7 183	7 183
Dont : enseignement, santé et action sociale	33	2 695	5 145	5 145

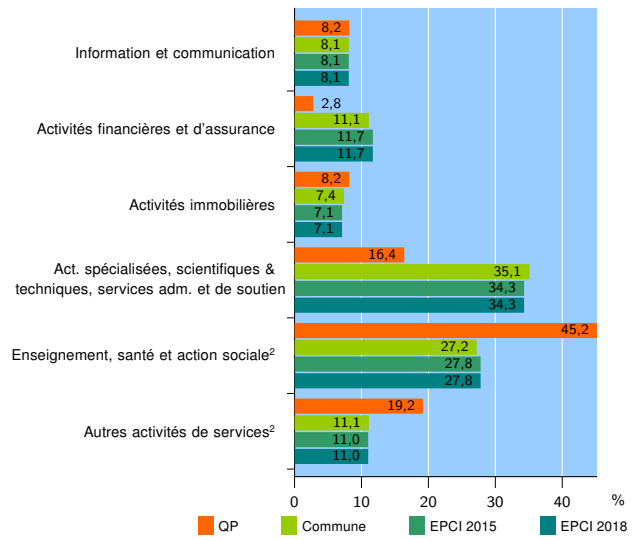
Source : Insee, Répertoire des entreprises et des établissements<sup>3</sup> (Sirene) au 31/12/2016

### Activité des établissements



Source : Insee, Répertoire des entreprises et des établissements<sup>3</sup> (Sirene) au 31/12/2016

### Activité des établissements de service



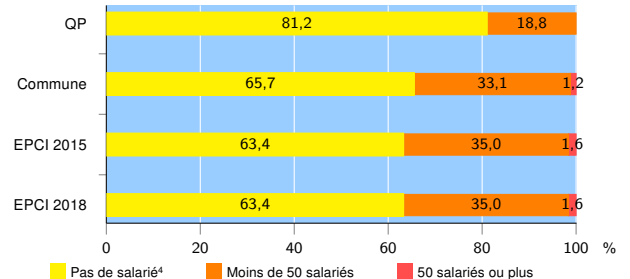
Source : Insee, Répertoire des entreprises et des établissements<sup>3</sup> (Sirene) au 31/12/2016

### Démographie d'établissements

	QP	Commune	EPCI 2015	EPCI 2018
<b>Créations et transferts d'établissements</b>	<b>53</b>	<b>3 579</b>	<b>6 201</b>	<b>6 201</b>
Part des transferts (%)	17,0	25,6	26,2	26,2
Part des créations (%)	83,0	74,4	73,8	73,8
Part de micro-entrepreneurs parmi les créations d'établissements (%)	79,5	52,2	49,6	49,6
<b>Taux de créations et transferts (%)</b>	<b>35,6</b>	<b>23,3</b>	<b>20,4</b>	<b>20,4</b>

Source : Insee, Répertoire des entreprises et des établissements<sup>3</sup> (Sirene) en 2017

### Taille des établissements



Source : Insee, Répertoire des entreprises et des établissements<sup>3</sup> (Sirene) au 31/12/2016

<sup>1</sup> : À l'exception des automobiles et des motocycles

<sup>2</sup> : Les services aux particuliers sont composés de l'enseignement, santé et action sociale ainsi que des autres activités de service

<sup>3</sup> : Établissements du champ marchand non agricole

<sup>4</sup> : Y compris inconnu et non enregistré

### Signes conventionnels utilisés

s : secret statistique (y compris entre indicateurs et entre zones géographiques)  
nd : données non disponibles ou non diffusables (ex. mauvaise qualité de géolocalisation)  
/// : absence de résultat due à la nature des choses (ex. pas d'EPCI 2015)