

## Tissu économique

### Zone étudiée

QP La Découverte (QP035001)

### Zones de comparaison

Commune 2020 : Saint-Malo

EPCI 2015 : CA du Pays de Saint Malo - Saint Malo Agglomération

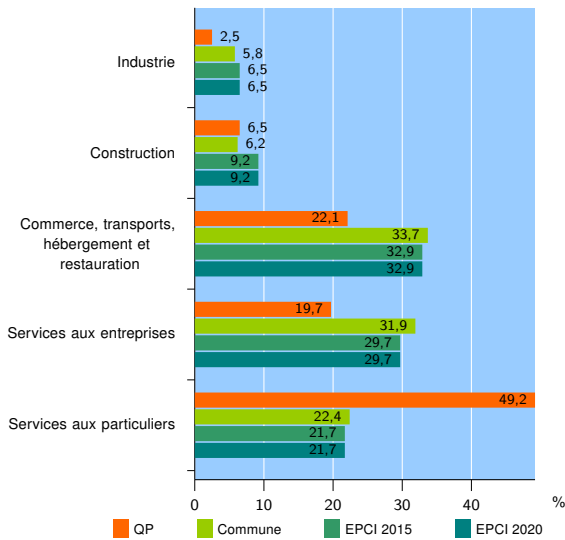
EPCI 2020 : CA du Pays de Saint Malo Agglomération

### Activité des établissements

	QP	Commune	EPCI 2015	EPCI 2020
<b>Nombre d'établissements</b>	<b>122</b>	<b>4 918</b>	<b>7 350</b>	<b>7 350</b>
Industrie	3	283	474	474
Construction	8	305	676	676
Commerce, transports, hébergement et restauration	27	1 658	2 421	2 421
Dont : commerce de gros <sup>1</sup>	2	195	312	312
commerce de détail <sup>1</sup>	17	787	1 059	1 059
Services aux entreprises	24	1 571	2 185	2 185
Services aux particuliers	60	1 101	1 594	1 594
Dont : enseignement, santé et action sociale	53	757	1 034	1 034

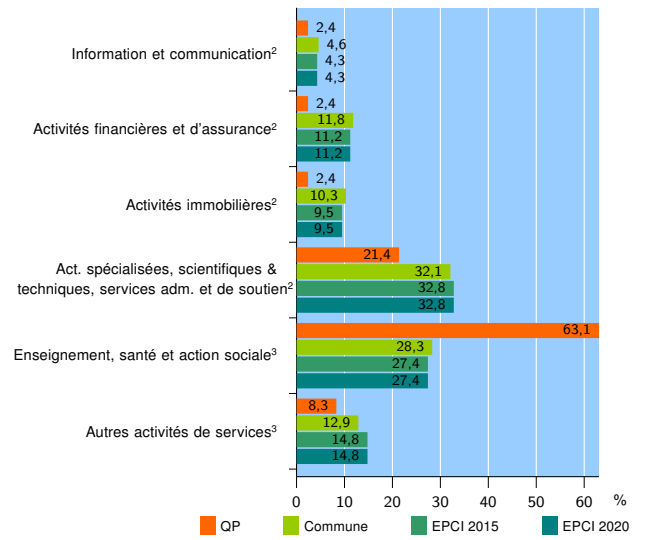
Source : Insee, Répertoire des entreprises et des établissements<sup>4</sup> (Sirene) au 31/12/2018

### Activité des établissements



Source : Insee, Répertoire des entreprises et des établissements<sup>4</sup> (Sirene) au 31/12/2018

### Activité des établissements de service



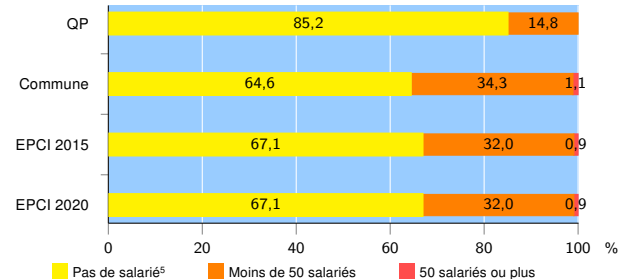
Source : Insee, Répertoire des entreprises et des établissements<sup>4</sup> (Sirene) au 31/12/2018

### Démographie d'établissements

	QP	Commune	EPCI 2015	EPCI 2020
<b>Créations et transferts d'établissements</b>	<b>44</b>	<b>871</b>	<b>1 322</b>	<b>1 322</b>
Part des transferts (%)	31,8	29,0	26,5	26,5
Part des créations (%)	68,2	71,0	73,5	73,5
Part de micro-entrepreneurs parmi les créations d'établissements (%)	56,7	46,6	49,7	49,7
<b>Taux de créations et transferts (%)</b>	<b>36,1</b>	<b>17,7</b>	<b>18,0</b>	<b>18,0</b>

Source : Insee, Répertoire des entreprises et des établissements<sup>4</sup> (Sirene) en 2019

### Taille des établissements



Source : Insee, Répertoire des entreprises et des établissements<sup>4</sup> (Sirene) au 31/12/2018

<sup>1</sup> : À l'exception des automobiles et des motocycles

<sup>2</sup> : Services aux entreprises

<sup>3</sup> : Services aux particuliers

<sup>4</sup> : Établissements du champ marchand non agricole

<sup>5</sup> : Y compris inconnu et non enregistré

### Signes conventionnels utilisés

s : secret statistique (y compris entre indicateurs et entre zones géographiques)

nd : données non disponibles ou non diffusables (ex. mauvaise qualité de géolocalisation)

/// : absence de résultat due à la nature des choses (ex. pas d'EPCI 2015)