

## Tissu économique

### Zone étudiée

QP Kermoyan (QP029002)

### Zones de comparaison

Commune 2020 : Quimper

EPCI 2015 : CA Quimper Communauté

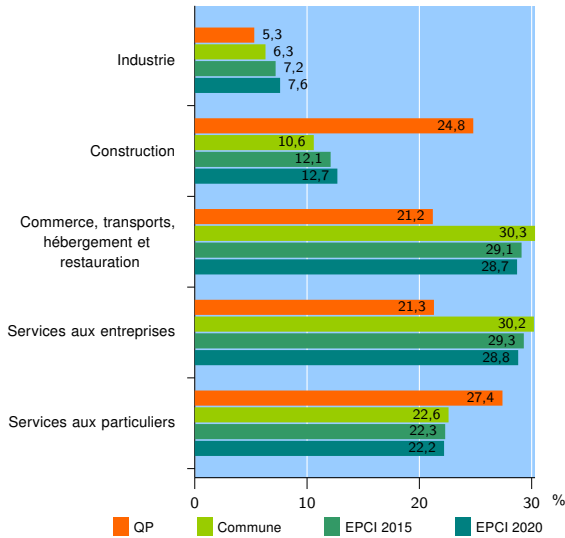
EPCI 2020 : CA Quimper Bretagne Occidentale

### Activité des établissements

	QP	Commune	EPCI 2015	EPCI 2020
<b>Nombre d'établissements</b>	<b>113</b>	<b>5 838</b>	<b>7 249</b>	<b>7 879</b>
Industrie	6	369	520	601
Construction	28	620	875	998
Commerce, transports, hébergement et restauration	24	1 771	2 112	2 260
Dont : commerce de gros <sup>1</sup>	0	227	282	307
commerce de détail <sup>1</sup>	15	950	1 074	1 134
Services aux entreprises	24	1 761	2 127	2 271
Services aux particuliers	31	1 317	1 615	1 749
Dont : enseignement, santé et action sociale	22	906	1 096	1 180

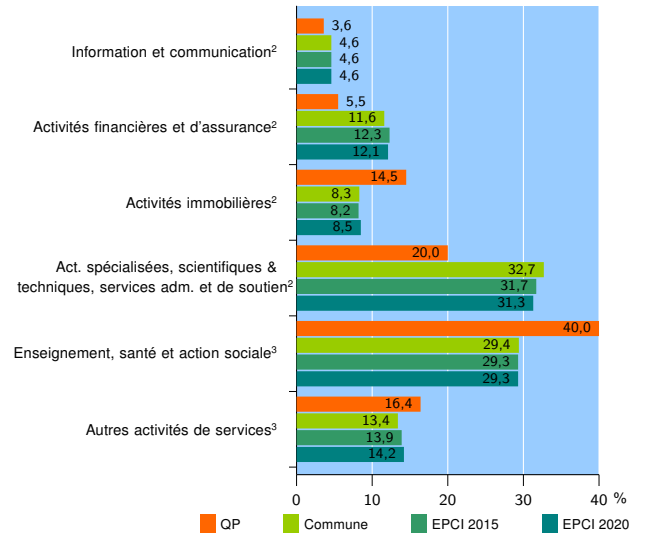
Source : Insee, Répertoire des entreprises et des établissements<sup>4</sup> (Sirene) au 31/12/2018

### Activité des établissements



Source : Insee, Répertoire des entreprises et des établissements<sup>4</sup> (Sirene) au 31/12/2018

### Activité des établissements de service



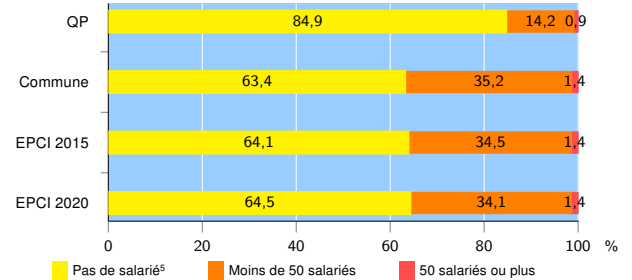
Source : Insee, Répertoire des entreprises et des établissements<sup>4</sup> (Sirene) au 31/12/2018

### Démographie d'établissements

	QP	Commune	EPCI 2015	EPCI 2020
<b>Créations et transferts d'établissements</b>	<b>33</b>	<b>938</b>	<b>1 171</b>	<b>1 275</b>
Part des transferts (%)	6,1	22,3	23,1	22,4
Part des créations (%)	93,9	77,7	76,9	77,6
Part de micro-entrepreneurs parmi les créations d'établissements (%)	48,4	47,6	48,3	49,1
<b>Taux de créations et transferts (%)</b>	<b>29,2</b>	<b>16,1</b>	<b>16,2</b>	<b>16,2</b>

Source : Insee, Répertoire des entreprises et des établissements<sup>4</sup> (Sirene) en 2019

### Taille des établissements



Source : Insee, Répertoire des entreprises et des établissements<sup>4</sup> (Sirene) au 31/12/2018

<sup>1</sup> : À l'exception des automobiles et des motocycles

<sup>2</sup> : Services aux entreprises

<sup>3</sup> : Services aux particuliers

<sup>4</sup> : Établissements du champ marchand non agricole

<sup>5</sup> : Y compris inconnu et non enregistré

### Signes conventionnels utilisés

s : secret statistique (y compris entre indicateurs et entre zones géographiques)

nd : données non disponibles ou non diffusables (ex. mauvaise qualité de géolocalisation)

/// : absence de résultat due à la nature des choses (ex. pas d'EPCI 2015)