

## Tissu économique

### Zone étudiée

QP Kerandon (QP029001)

### Zones de comparaison

Commune 2018 : Concarneau

EPCI 2015 : CA Concarneau Cornouaille Agglomération

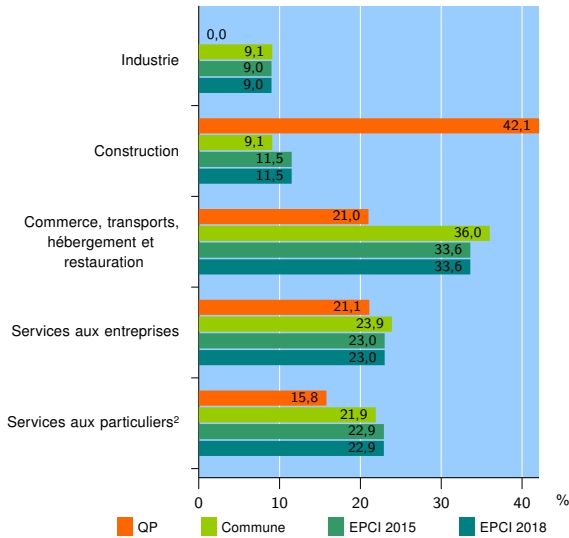
EPCI 2018 : CA Concarneau Cornouaille Agglomération

### Activité des établissements

	QP	Commune	EPCI 2015	EPCI 2018
<b>Nombre d'établissements</b>	<b>19</b>	<b>1 521</b>	<b>3 236</b>	<b>3 236</b>
Industrie	0	138	291	291
Construction	8	138	372	372
Commerce, transports, hébergement et restauration	4	547	1 089	1 089
Dont : commerce de gros <sup>1</sup>	0	59	112	112
commerce de détail <sup>1</sup>	4	281	527	527
Services aux entreprises	4	364	744	744
Services aux particuliers <sup>2</sup>	3	334	740	740
Dont : enseignement, santé et action sociale	0	204	446	446

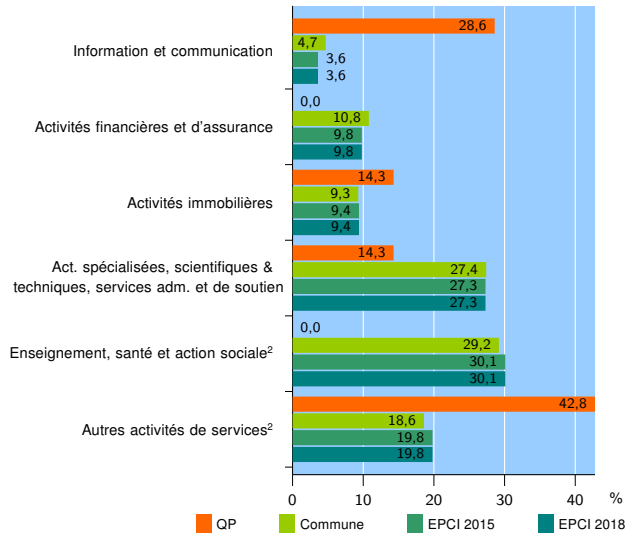
Source : Insee, Répertoire des entreprises et des établissements<sup>3</sup> (Sirene) au 31/12/2016

### Activité des établissements



Source : Insee, Répertoire des entreprises et des établissements<sup>3</sup> (Sirene) au 31/12/2016

### Activité des établissements de service



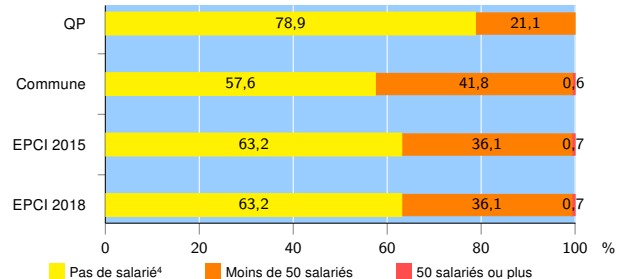
Source : Insee, Répertoire des entreprises et des établissements<sup>3</sup> (Sirene) au 31/12/2016

### Démographie d'établissements

	QP	Commune	EPCI 2015	EPCI 2018
<b>Créations et transferts d'établissements</b>	<b>4</b>	<b>217</b>	<b>434</b>	<b>434</b>
Part des transferts (%)	0,0	28,6	27,6	27,6
Part des créations (%)	100,0	71,4	72,4	72,4
Part de micro-entrepreneurs parmi les créations d'établissements (%)	s	39,4	45,9	45,9
<b>Taux de créations et transferts (%)</b>	<b>21,1</b>	<b>14,3</b>	<b>13,4</b>	<b>13,4</b>

Source : Insee, Répertoire des entreprises et des établissements<sup>3</sup> (Sirene) en 2017

### Taille des établissements



Source : Insee, Répertoire des entreprises et des établissements<sup>3</sup> (Sirene) au 31/12/2016

<sup>1</sup> : À l'exception des automobiles et des motocycles

<sup>2</sup> : Les services aux particuliers sont composés de l'enseignement, santé et action sociale ainsi que des autres activités de service

<sup>3</sup> : Établissements du champ marchand non agricole

<sup>4</sup> : Y compris inconnu et non enregistré

### Signes conventionnels utilisés

s : secret statistique (y compris entre indicateurs et entre zones géographiques)  
nd : données non disponibles ou non diffusables (ex. mauvaise qualité de géolocalisation)  
/// : absence de résultat due à la nature des choses (ex. pas d'EPCI 2015)