

## Tissu économique

### Zone étudiée

QP Ker Uhel (QP022002)

### Zones de comparaison

Commune 2019 : Lannion

EPCI 2015 : CA Lannion-Trégor Communauté

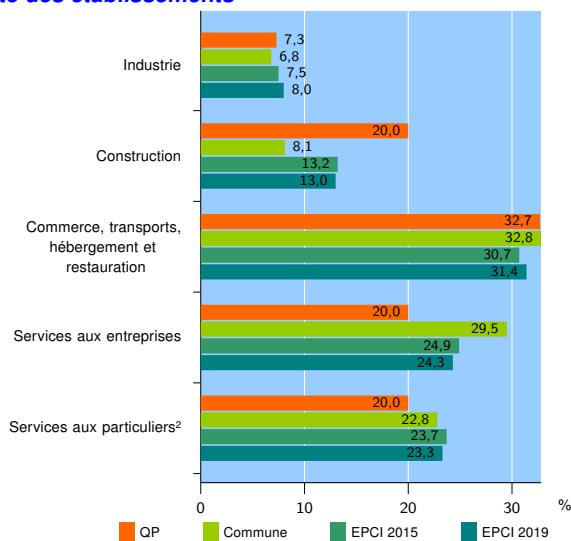
EPCI 2019 : CA Lannion-Trégor Communauté

### Activité des établissements

	QP	Commune	EPCI 2015	EPCI 2019
<b>Nombre d'établissements</b>	<b>55</b>	<b>1 774</b>	<b>5 244</b>	<b>6 660</b>
Industrie	4	121	390	532
Construction	11	144	694	870
Commerce, transports, hébergement et restauration	18	581	1 611	2 091
Dont : commerce de gros <sup>1</sup>	1	65	178	241
commerce de détail <sup>1</sup>	13	313	750	950
Services aux entreprises	11	523	1 305	1 616
Services aux particuliers <sup>2</sup>	11	405	1 244	1 551
Dont : enseignement, santé et action sociale	7	285	834	1 015

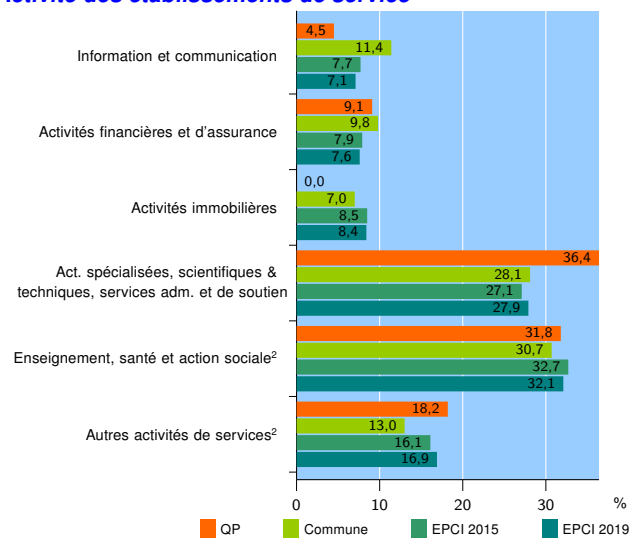
Source : Insee, Répertoire des entreprises et des établissements<sup>3</sup> (Sirene) au 31/12/2017

### Activité des établissements



Source : Insee, Répertoire des entreprises et des établissements<sup>3</sup> (Sirene) au 31/12/2017

### Activité des établissements de service



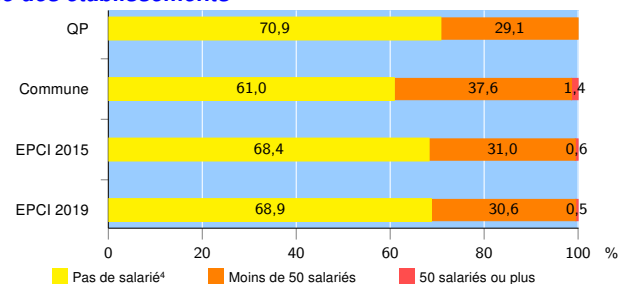
Source : Insee, Répertoire des entreprises et des établissements<sup>3</sup> (Sirene) au 31/12/2017

### Démographie d'établissements

	QP	Commune	EPCI 2015	EPCI 2019
<b>Créations et transferts d'établissements</b>	<b>8</b>	<b>244</b>	<b>802</b>	<b>998</b>
Part des transferts (%)	37,5	24,2	23,3	24,3
Part des créations (%)	62,5	75,8	76,7	75,7
Part de micro-entrepreneurs parmi les créations d'établissements (%)	s	29,2	32,7	32,3
<b>Taux de créations et transferts (%)</b>	<b>14,5</b>	<b>13,8</b>	<b>15,3</b>	<b>15,0</b>

Source : Insee, Répertoire des entreprises et des établissements<sup>3</sup> (Sirene) en 2018

### Taille des établissements



Source : Insee, Répertoire des entreprises et des établissements<sup>3</sup> (Sirene) au 31/12/2017

<sup>1</sup> : À l'exception des automobiles et des motocycles

<sup>2</sup> : Les services aux particuliers sont composés de l'enseignement, santé et action sociale ainsi que des autres activités de service

<sup>3</sup> : Établissements du champ marchand non agricole

<sup>4</sup> : Y compris inconnu et non enregistré

### Signes conventionnels utilisés

s : secret statistique (y compris entre indicateurs et entre zones géographiques)  
nd : données non disponibles ou non diffusables (ex. mauvaise qualité de géolocalisation)  
/// : absence de résultat due à la nature des choses (ex. pas d'EPCI 2015)