

## Tissu économique

### Zone étudiée

QP Ker Uhel (QP022002)

### Zones de comparaison

Commune 2015 : Lannion

EPCI 2015 : CA Lannion-Trégor Communauté

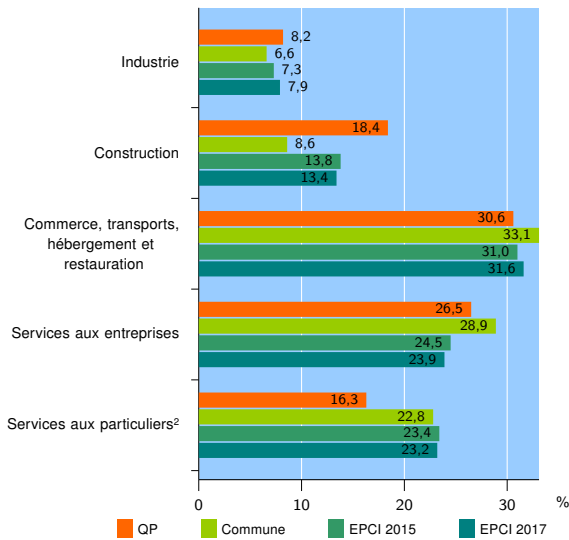
EPCI 2017 : CA Lannion-Trégor Communauté

### Activité des établissements

	QP	Commune	EPCI 2015	EPCI 2017
<b>Nombre d'établissements</b>	<b>49</b>	<b>1 700</b>	<b>4 983</b>	<b>6 350</b>
Industrie	4	113	365	500
Construction	9	146	686	851
Commerce, transports, hébergement et restauration	15	563	1 545	2 007
Dont : commerce de gros <sup>1</sup>	0	60	147	202
commerce de détail <sup>1</sup>	11	299	719	911
Services aux entreprises	13	491	1 221	1 521
Services aux particuliers <sup>2</sup>	8	387	1 166	1 471
Dont : enseignement, santé et action sociale	5	263	754	941

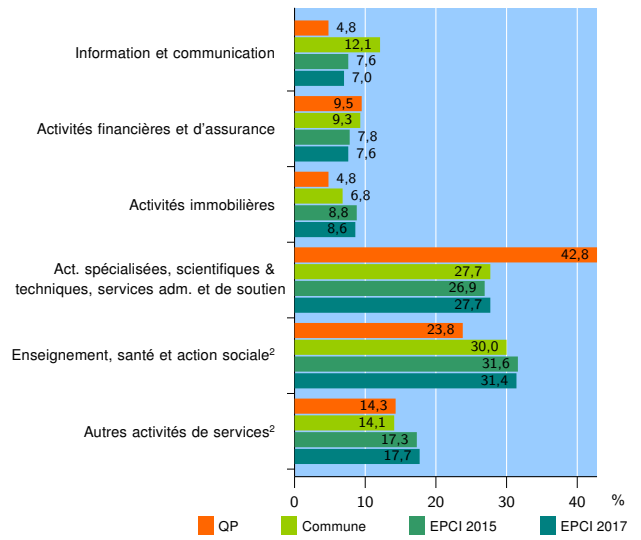
Source : Insee, Répertoire des entreprises et des établissements<sup>3</sup> (Sirene) au 31/12/2015

### Activité des établissements



Source : Insee, Répertoire des entreprises et des établissements<sup>3</sup> (Sirene) au 31/12/2015

### Activité des établissements de service



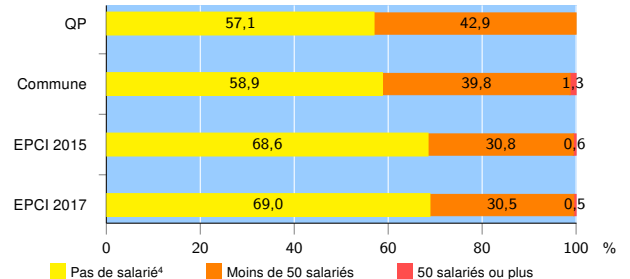
Source : Insee, Répertoire des entreprises et des établissements<sup>3</sup> (Sirene) au 31/12/2015

### Démographie d'établissements

	QP	Commune	EPCI 2015	EPCI 2017
<b>Créations et transferts d'établissements</b>	<b>12</b>	<b>229</b>	<b>650</b>	<b>798</b>
Part des transferts (%)	8,3	28,8	24,3	24,3
Part des créations (%)	91,7	71,2	75,7	75,7
Part de micro-entrepreneurs parmi les créations d'établissements (%)	36,4	27,6	34,1	33,4
<b>Taux de créations et transferts (%)</b>	<b>24,5</b>	<b>13,5</b>	<b>13,0</b>	<b>12,6</b>

Source : Insee, Répertoire des entreprises et des établissements<sup>3</sup> (Sirene) en 2016

### Taille des établissements



Source : Insee, Répertoire des entreprises et des établissements<sup>3</sup> (Sirene) au 31/12/2015

<sup>1</sup> : À l'exception des automobiles et des motocycles

<sup>2</sup> : Les services aux particuliers sont composés de l'enseignement, santé et action sociale ainsi que des autres activités de service

<sup>3</sup> : Établissements du champ marchand non agricole

<sup>4</sup> : Y compris inconnu et non enregistré

### Signes conventionnels utilisés

s : secret statistique (y compris entre indicateurs et entre zones géographiques)  
nd : données non disponibles ou non diffusables (ex. mauvaise qualité de géolocalisation)  
/// : absence de résultat due à la nature des choses (ex. pas d'EPCI 2015)