

## Tissu économique

### Zone étudiée

QP L' Epine (QP072006)

### Zones de comparaison

Commune 2020 : Le Mans

EPCI 2015 : CU le Mans Métropole

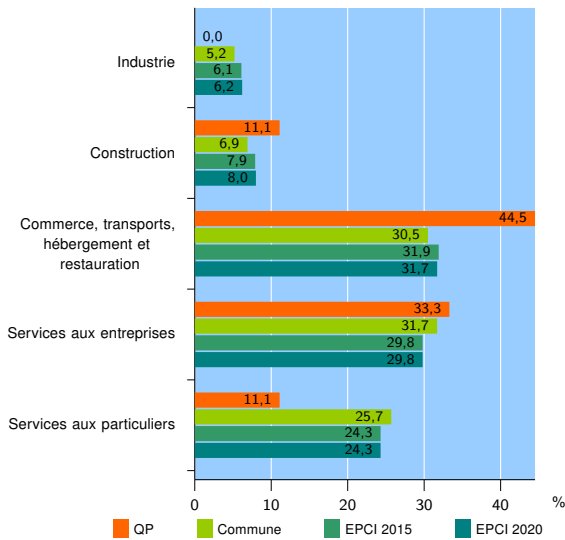
EPCI 2020 : CU Le Mans Métropole

### Activité des établissements

	QP	Commune	EPCI 2015	EPCI 2020
<b>Nombre d'établissements</b>	<b>9</b>	<b>10 094</b>	<b>13 292</b>	<b>13 547</b>
Industrie	0	523	816	843
Construction	1	692	1 044	1 078
Commerce, transports, hébergement et restauration	4	3 084	4 234	4 299
Dont : commerce de gros <sup>1</sup>	0	373	519	530
commerce de détail <sup>1</sup>	1	1 487	2 031	2 049
Services aux entreprises	3	3 200	3 966	4 039
Services aux particuliers	1	2 595	3 232	3 288
Dont : enseignement, santé et action sociale	0	1 698	2 060	2 087

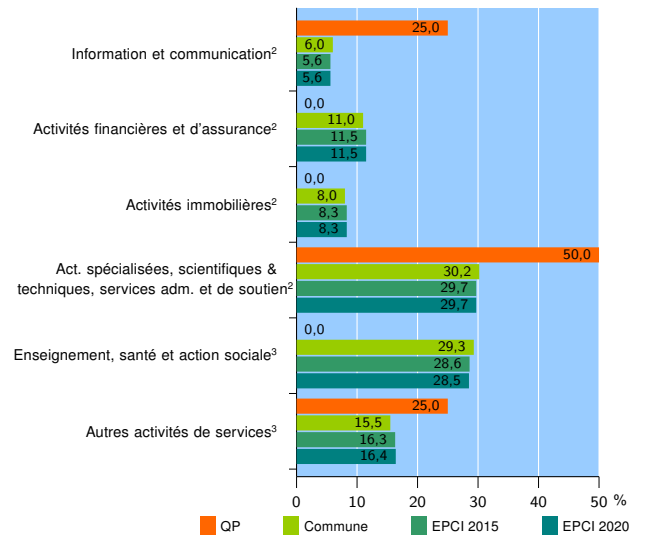
Source : Insee, Répertoire des entreprises et des établissements<sup>4</sup> (Sirene) au 31/12/2018

### Activité des établissements



Source : Insee, Répertoire des entreprises et des établissements<sup>4</sup> (Sirene) au 31/12/2018

### Activité des établissements de service



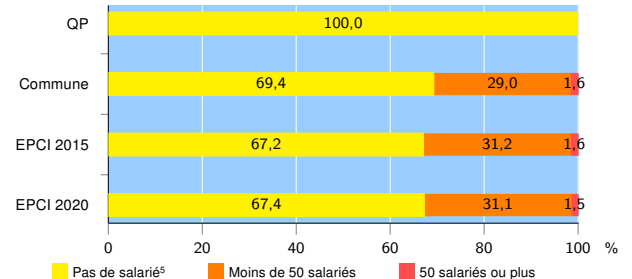
Source : Insee, Répertoire des entreprises et des établissements<sup>4</sup> (Sirene) au 31/12/2018

### Démographie d'établissements

	QP	Commune	EPCI 2015	EPCI 2020
<b>Créations et transferts d'établissements</b>	<b>6</b>	<b>1 965</b>	<b>2 516</b>	<b>2 569</b>
Part des transferts (%)	0,0	22,4	22,9	22,9
Part des créations (%)	100,0	77,6	77,1	77,1
Part de micro-entrepreneurs parmi les créations d'établissements (%)	50,0	49,5	49,1	49,4
<b>Taux de créations et transferts (%)</b>	<b>66,7</b>	<b>19,5</b>	<b>18,9</b>	<b>19,0</b>

Source : Insee, Répertoire des entreprises et des établissements<sup>4</sup> (Sirene) en 2019

### Taille des établissements



Source : Insee, Répertoire des entreprises et des établissements<sup>4</sup> (Sirene) au 31/12/2018

<sup>1</sup> : À l'exception des automobiles et des motocycles

<sup>2</sup> : Services aux entreprises

<sup>3</sup> : Services aux particuliers

<sup>4</sup> : Établissements du champ marchand non agricole

<sup>5</sup> : Y compris inconnu et non enregistré

### Signes conventionnels utilisés

s : secret statistique (y compris entre indicateurs et entre zones géographiques)

nd : données non disponibles ou non diffusables (ex. mauvaise qualité de géolocalisation)

/// : absence de résultat due à la nature des choses (ex. pas d'EPCI 2015)