

## Tissu économique

### Zone étudiée

QP Pavement - Charité - Mortier - Murat (QP053003)

### Zones de comparaison

Commune 2018 : Laval

EPCI 2015 : CA de Laval

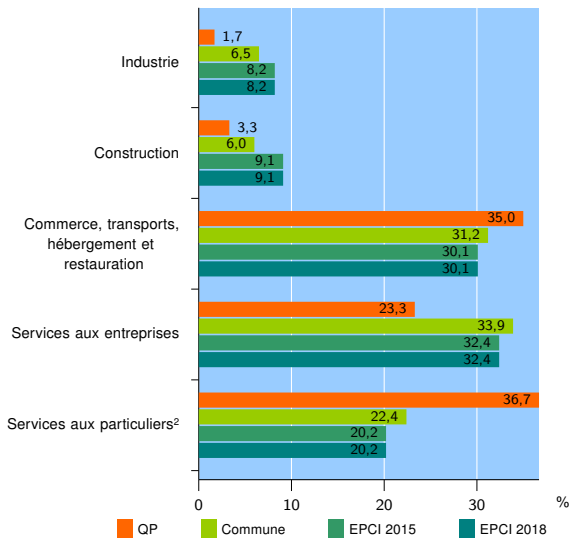
EPCI 2018 : CA de Laval

### Activité des établissements

	QP	Commune	EPCI 2015	EPCI 2018
<b>Nombre d'établissements</b>	<b>60</b>	<b>3 449</b>	<b>5 954</b>	<b>5 954</b>
Industrie	1	226	485	485
Construction	2	207	542	542
Commerce, transports, hébergement et restauration	21	1 076	1 794	1 794
Dont : commerce de gros <sup>1</sup>	1	150	335	335
commerce de détail <sup>1</sup>	7	510	735	735
Services aux entreprises	14	1 168	1 929	1 929
Services aux particuliers <sup>2</sup>	22	772	1 204	1 204
Dont : enseignement, santé et action sociale	16	515	771	771

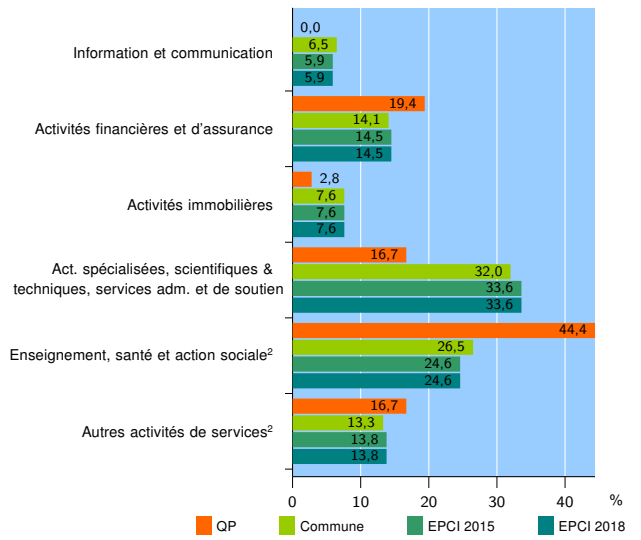
Source : Insee, Répertoire des entreprises et des établissements<sup>3</sup> (Sirene) au 31/12/2016

### Activité des établissements



Source : Insee, Répertoire des entreprises et des établissements<sup>3</sup> (Sirene) au 31/12/2016

### Activité des établissements de service



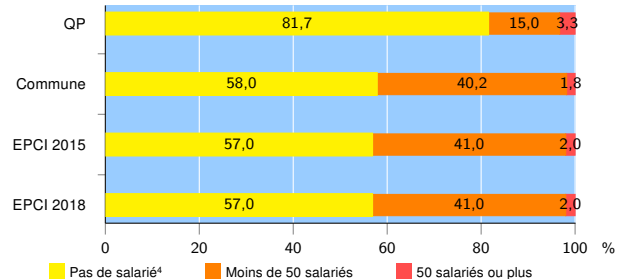
Source : Insee, Répertoire des entreprises et des établissements<sup>3</sup> (Sirene) au 31/12/2016

### Démographie d'établissements

	QP	Commune	EPCI 2015	EPCI 2018
<b>Créations et transferts d'établissements</b>	<b>14</b>	<b>520</b>	<b>917</b>	<b>917</b>
Part des transferts (%)	7,1	25,2	24,2	24,2
Part des créations (%)	92,9	74,8	75,8	75,8
Part de micro-entrepreneurs parmi les créations d'établissements (%)	s	37,5	36,8	36,8
<b>Taux de créations et transferts (%)</b>	<b>23,3</b>	<b>15,1</b>	<b>15,4</b>	<b>15,4</b>

Source : Insee, Répertoire des entreprises et des établissements<sup>3</sup> (Sirene) en 2017

### Taille des établissements



Source : Insee, Répertoire des entreprises et des établissements<sup>3</sup> (Sirene) au 31/12/2016

<sup>1</sup> : À l'exception des automobiles et des motocycles

<sup>2</sup> : Les services aux particuliers sont composés de l'enseignement, santé et action sociale ainsi que des autres activités de service

<sup>3</sup> : Établissements du champ marchand non agricole

<sup>4</sup> : Y compris inconnu et non enregistré

### Signes conventionnels utilisés

s : secret statistique (y compris entre indicateurs et entre zones géographiques)  
nd : données non disponibles ou non diffusables (ex. mauvaise qualité de géolocalisation)  
/// : absence de résultat due à la nature des choses (ex. pas d'EPCI 2015)