

## Tissu économique

### Zone étudiée

QP Les Fourches (QP053001)

### Zones de comparaison

Commune 2022 : Laval

EPCI 2015 : CA de Laval

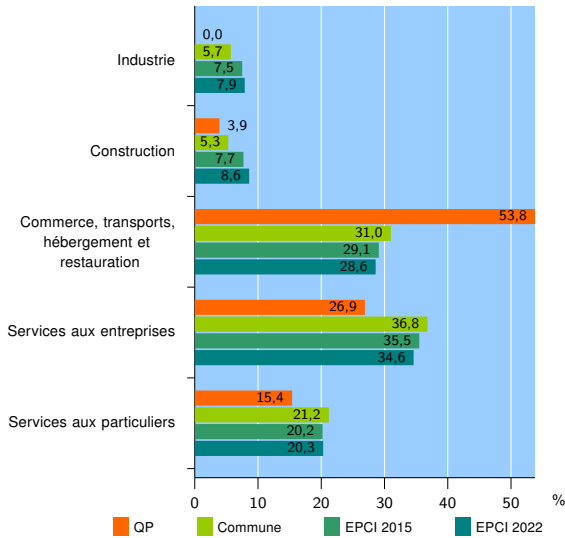
EPCI 2022 : CA Laval Agglomération

### Activité des établissements

	QP	Commune	EPCI 2015	EPCI 2022
<b>Nombre d'établissements</b>	<b>26</b>	<b>4 295</b>	<b>7 500</b>	<b>8 299</b>
Industrie	0	245	561	660
Construction	1	229	580	712
Commerce, transports, hébergement et restauration	14	1 329	2 182	2 375
Dont : commerce de gros <sup>1</sup>	0	174	407	449
commerce de détail <sup>1</sup>	3	534	797	866
Services aux entreprises	7	1 582	2 663	2 869
Services aux particuliers	4	910	1 514	1 683
Dont : enseignement, santé et action sociale	1	588	929	1 011

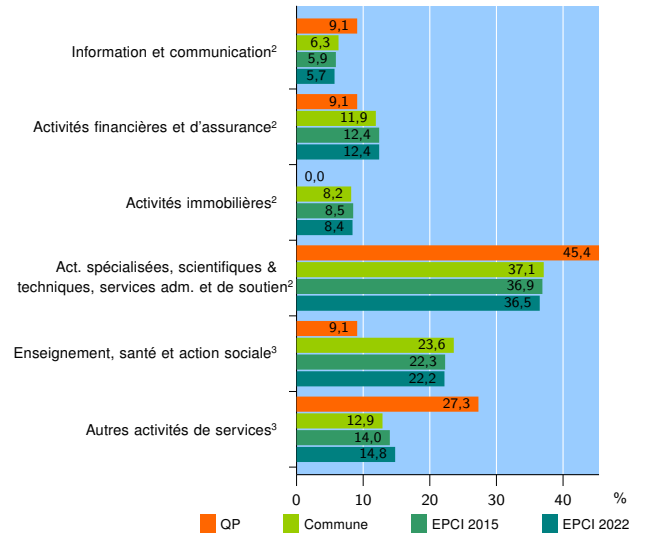
Source : Insee, Répertoire des entreprises et des établissements<sup>4</sup> (Sirene) au 31/12/2020

### Activité des établissements



Source : Insee, Répertoire des entreprises et des établissements<sup>4</sup> (Sirene) au 31/12/2020

### Activité des établissements de service



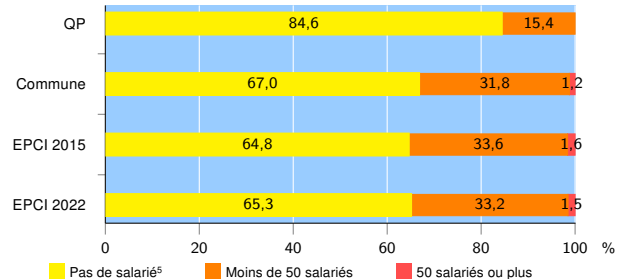
Source : Insee, Répertoire des entreprises et des établissements<sup>4</sup> (Sirene) au 31/12/2020

### Démographie d'établissements

	QP	Commune	EPCI 2015	EPCI 2022
<b>Créations et transferts d'établissements</b>	<b>18</b>	<b>1 032</b>	<b>1 668</b>	<b>1 833</b>
Part des transferts (%)	0,0	14,4	17,4	17,2
Part des créations (%)	100,0	85,6	82,6	82,8
Part de micro-entrepreneurs parmi les créations d'établissements (%)	94,4	54,9	52,0	53,1
<b>Taux de créations et transferts (%)</b>	<b>69,2</b>	<b>24,0</b>	<b>22,2</b>	<b>22,1</b>

Source : Insee, Répertoire des entreprises et des établissements<sup>4</sup> (Sirene) en 2021

### Taille des établissements



Source : Insee, Répertoire des entreprises et des établissements<sup>4</sup> (Sirene) au 31/12/2020

<sup>1</sup> : À l'exception des automobiles et des motocycles

<sup>2</sup> : Services aux entreprises

<sup>3</sup> : Services aux particuliers

<sup>4</sup> : Établissements du champ marchand non agricole

<sup>5</sup> : Y compris inconnu et non enregistré

### Signes conventionnels utilisés

s : secret statistique (y compris entre indicateurs et entre zones géographiques)

nd : donnée non disponible ou non diffusable

/// : donnée non calculable (ex. pas d'EPCI 2015)