

## Tissu économique

### Zone étudiée

QP Les Fourches (QP053001)

### Zones de comparaison

Commune 2021 : Laval

EPCI 2015 : CA de Laval

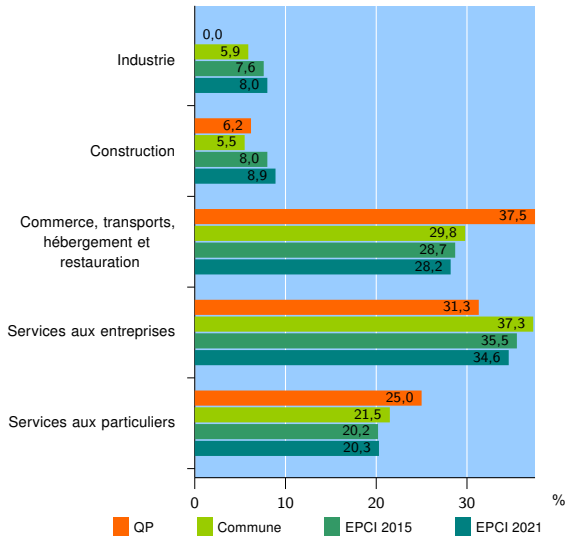
EPCI 2021 : CA Laval Agglomération

### Activité des établissements

	QP	Commune	EPCI 2015	EPCI 2021
<b>Nombre d'établissements</b>	<b>16</b>	<b>4 026</b>	<b>7 043</b>	<b>7 808</b>
Industrie	0	237	535	625
Construction	1	220	564	697
Commerce, transports, hébergement et restauration	6	1 201	2 019	2 205
Dont : commerce de gros <sup>1</sup>	0	170	402	441
commerce de détail <sup>1</sup>	4	525	774	838
Services aux entreprises	5	1 501	2 500	2 699
Services aux particuliers	4	867	1 425	1 582
Dont : enseignement, santé et action sociale	1	570	881	963

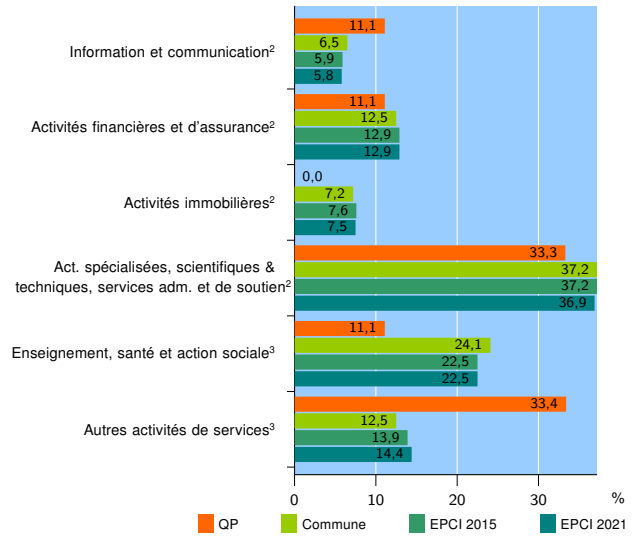
Source : Insee, Répertoire des entreprises et des établissements<sup>4</sup> (Sirene) au 31/12/2019

### Activité des établissements



Source : Insee, Répertoire des entreprises et des établissements<sup>4</sup> (Sirene) au 31/12/2019

### Activité des établissements de service



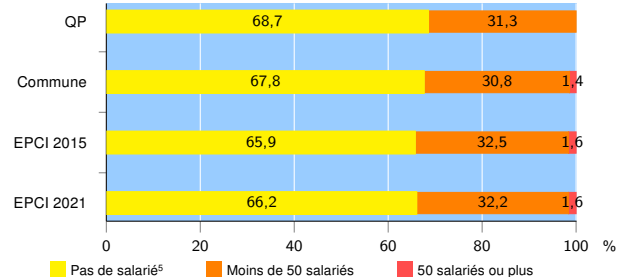
Source : Insee, Répertoire des entreprises et des établissements<sup>4</sup> (Sirene) au 31/12/2019

### Démographie d'établissements

	QP	Commune	EPCI 2015	EPCI 2021
<b>Créations et transferts d'établissements</b>	<b>17</b>	<b>1 062</b>	<b>1 585</b>	<b>1 711</b>
Part des transferts (%)	0,0	13,7	16,8	16,8
Part des créations (%)	100,0	86,3	83,2	83,2
Part de micro-entrepreneurs parmi les créations d'établissements (%)	100,0	45,0	47,0	48,1
<b>Taux de créations et transferts (%)</b>	<b>106,2</b>	<b>26,4</b>	<b>22,5</b>	<b>21,9</b>

Source : Insee, Répertoire des entreprises et des établissements<sup>4</sup> (Sirene) en 2020

### Taille des établissements



Source : Insee, Répertoire des entreprises et des établissements<sup>4</sup> (Sirene) au 31/12/2019

<sup>1</sup> : À l'exception des automobiles et des motocycles

<sup>2</sup> : Services aux entreprises

<sup>3</sup> : Services aux particuliers

<sup>4</sup> : Établissements du champ marchand non agricole

<sup>5</sup> : Y compris inconnu et non enregistré

### Signes conventionnels utilisés

s : secret statistique (y compris entre indicateurs et entre zones géographiques)

nd : donnée non disponible ou non diffusable

/// : donnée non calculable (ex. pas d'EPCI 2015)