

## Tissu économique

### Zone étudiée

QP Bretagne Bostangis (QP049009)

### Zones de comparaison

Commune 2014 : Cholet

EPCI 2015 : CA du Choletais

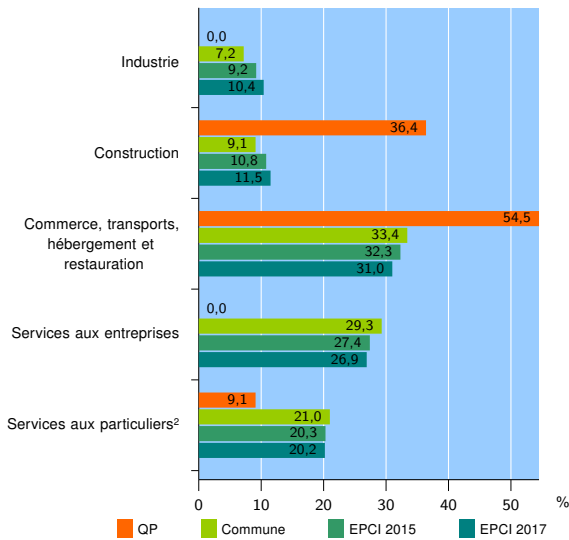
EPCI 2017 : CA du Choletais

### Activité des établissements

	QP	Commune	EPCI 2015	EPCI 2017
<b>Nombre d'établissements</b>	<b>11</b>	<b>3 752</b>	<b>5 077</b>	<b>6 107</b>
Industrie	0	269	468	632
Construction	4	342	549	705
Commerce, transports, hébergement et restauration	6	1 254	1 638	1 893
Dont : commerce de gros <sup>1</sup>	1	259	351	404
commerce de détail <sup>1</sup>	3	587	757	846
Services aux entreprises	0	1 101	1 392	1 644
Services aux particuliers <sup>2</sup>	1	786	1 030	1 233
Dont : enseignement, santé et action sociale	0	511	649	754

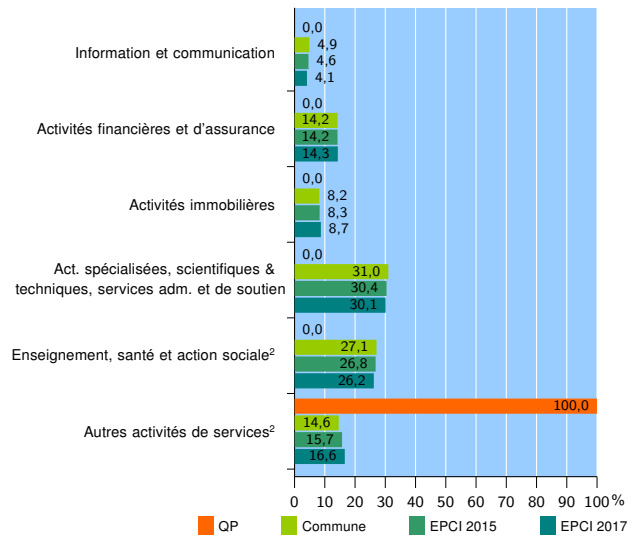
Source : Insee, Répertoire des entreprises et des établissements<sup>3</sup> (Sirene) au 01/01/2015

### Activité des établissements



Source : Insee, Répertoire des entreprises et des établissements<sup>3</sup> (Sirene) au 01/01/2015

### Activité des établissements de service



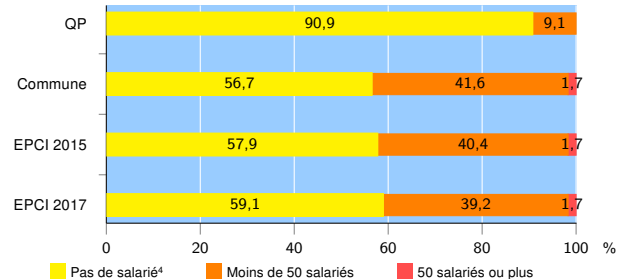
Source : Insee, Répertoire des entreprises et des établissements<sup>3</sup> (Sirene) au 01/01/2015

### Démographie d'établissements

	QP	Commune	EPCI 2015	EPCI 2017
<b>Créations et transferts d'établissements</b>	<b>9</b>	<b>564</b>	<b>754</b>	<b>865</b>
Part des transferts (%)	0,0	30,3	28,9	29,4
Part des créations (%)	100,0	69,7	71,1	70,6
Part de micro-entrepreneurs parmi les créations d'établissements (%)	33,3	38,9	38,1	38,1
<b>Taux de créations et transferts (%)</b>	<b>81,8</b>	<b>15,0</b>	<b>14,9</b>	<b>14,2</b>

Source : Insee, Répertoire des entreprises et des établissements<sup>3</sup> (Sirene) en 2015

### Taille des établissements



Source : Insee, Répertoire des entreprises et des établissements<sup>3</sup> (Sirene) au 01/01/2015

<sup>1</sup> : À l'exception des automobiles et des motocycles

<sup>2</sup> : Les services aux particuliers sont composés de l'enseignement, santé et action sociale ainsi que des autres activités de service

<sup>3</sup> : Établissements du champ marchand non agricole

<sup>4</sup> : Y compris inconnu et non enregistré

### Signes conventionnels utilisés

s : secret statistique (y compris entre indicateurs et entre zones géographiques)  
nd : données non disponibles ou non diffusables (ex. mauvaise qualité de géolocalisation)  
/// : absence de résultat due à la nature des choses (ex. pas d'EPCI 2015)