

## Tissu économique

### Zone étudiée

QP Beauval Bedier Morellerie (QP049007)

### Zones de comparaison

Commune 2019 : Angers

EPCI 2015 : CA Angers Loire Métropole

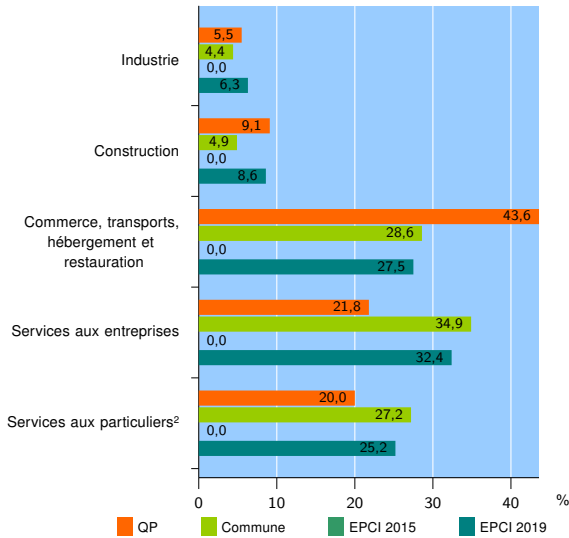
EPCI 2019 : CU Angers Loire Métropole

### Activité des établissements

	QP	Commune	EPCI 2015	EPCI 2019
<b>Nombre d'établissements</b>	<b>55</b>	<b>10 413</b>	<b>nd</b>	<b>19 040</b>
Industrie	3	459	nd	1 202
Construction	5	513	nd	1 642
Commerce, transports, hébergement et restauration	24	2 978	nd	5 239
Dont : commerce de gros <sup>1</sup>	1	357	nd	898
commerce de détail <sup>1</sup>	13	1 475	nd	2 255
Services aux entreprises	12	3 635	nd	6 172
Services aux particuliers <sup>2</sup>	11	2 828	nd	4 785
Dont : enseignement, santé et action sociale	6	2 014	nd	3 326

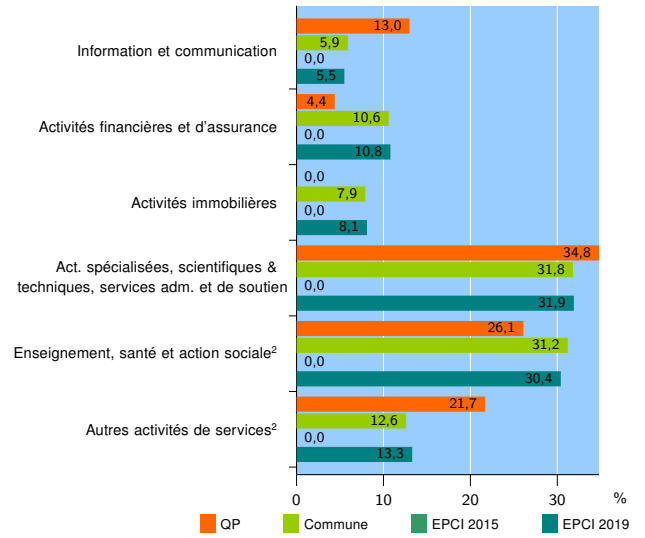
Source : Insee, Répertoire des entreprises et des établissements<sup>3</sup> (Sirene) au 31/12/2017

### Activité des établissements



Source : Insee, Répertoire des entreprises et des établissements<sup>3</sup> (Sirene) au 31/12/2017

### Activité des établissements de service



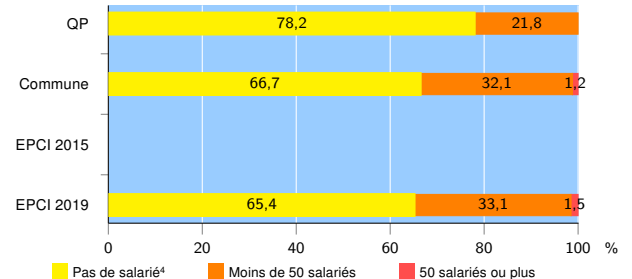
Source : Insee, Répertoire des entreprises et des établissements<sup>3</sup> (Sirene) au 31/12/2017

### Démographie d'établissements

	QP	Commune	EPCI 2015	EPCI 2019
<b>Créations et transferts d'établissements</b>	<b>19</b>	<b>2 306</b>	<b>nd</b>	<b>3 888</b>
Part des transferts (%)	10,5	22,1	nd	23,2
Part des créations (%)	89,5	77,9	nd	76,8
Part de micro-entrepreneurs parmi les créations d'établissements (%)	17,6	49,0	nd	47,2
<b>Taux de créations et transferts (%)</b>	<b>34,5</b>	<b>22,1</b>	<b>nd</b>	<b>20,4</b>

Source : Insee, Répertoire des entreprises et des établissements<sup>3</sup> (Sirene) en 2018

### Taille des établissements



Source : Insee, Répertoire des entreprises et des établissements<sup>3</sup> (Sirene) au 31/12/2017

<sup>1</sup> : À l'exception des automobiles et des motocycles

<sup>2</sup> : Les services aux particuliers sont composés de l'enseignement, santé et action sociale ainsi que des autres activités de service

<sup>3</sup> : Établissements du champ marchand non agricole

<sup>4</sup> : Y compris inconnu et non enregistré

### Signes conventionnels utilisés

s : secret statistique (y compris entre indicateurs et entre zones géographiques)  
nd : données non disponibles ou non diffusables (ex. mauvaise qualité de géolocalisation)  
/// : absence de résultat due à la nature des choses (ex. pas d'EPCI 2015)