

## Tissu économique

### Zone étudiée

QP Belle Beille (QP049001)

### Zones de comparaison

Commune 2015 : Angers

EPCI 2015 : CA Angers Loire Métropole

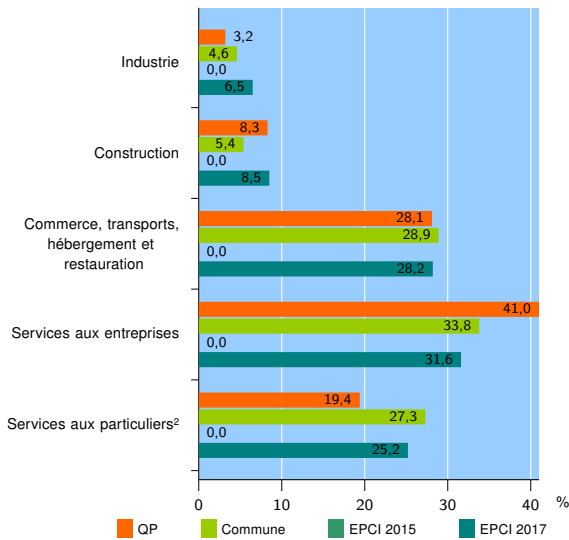
EPCI 2017 : CU Angers Loire Métropole

### Activité des établissements

	QP	Commune	EPCI 2015	EPCI 2017
<b>Nombre d'établissements</b>	<b>217</b>	<b>9 666</b>	<b>nd</b>	<b>16 986</b>
Industrie	7	445	nd	1 095
Construction	18	522	nd	1 451
Commerce, transports, hébergement et restauration	61	2 793	nd	4 788
Dont : commerce de gros <sup>1</sup>	9	341	nd	854
commerce de détail <sup>1</sup>	32	1 421	nd	2 106
Services aux entreprises	89	3 271	nd	5 364
Services aux particuliers <sup>2</sup>	42	2 635	nd	4 288
Dont : enseignement, santé et action sociale	29	1 899	nd	3 000

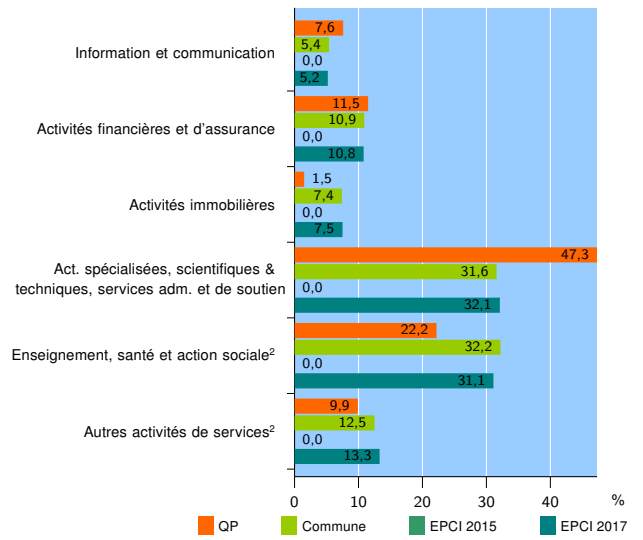
Source : Insee, Répertoire des entreprises et des établissements<sup>3</sup> (Sirene) au 31/12/2015

### Activité des établissements



Source : Insee, Répertoire des entreprises et des établissements<sup>3</sup> (Sirene) au 31/12/2015

### Activité des établissements de service



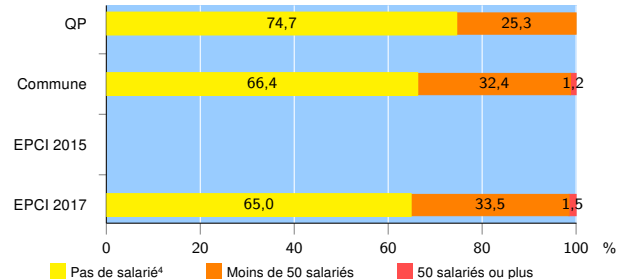
Source : Insee, Répertoire des entreprises et des établissements<sup>3</sup> (Sirene) au 31/12/2015

### Démographie d'établissements

	QP	Commune	EPCI 2015	EPCI 2017
<b>Créations et transferts d'établissements</b>	<b>43</b>	<b>1 756</b>	<b>nd</b>	<b>2 945</b>
Part des transferts (%)	20,9	24,2	nd	25,5
Part des créations (%)	79,1	75,8	nd	74,5
Part de micro-entrepreneurs parmi les créations d'établissements (%)	52,9	40,0	nd	40,1
<b>Taux de créations et transferts (%)</b>	<b>19,8</b>	<b>18,2</b>	<b>nd</b>	<b>17,3</b>

Source : Insee, Répertoire des entreprises et des établissements<sup>3</sup> (Sirene) en 2016

### Taille des établissements



Source : Insee, Répertoire des entreprises et des établissements<sup>3</sup> (Sirene) au 31/12/2015

<sup>1</sup> : À l'exception des automobiles et des motocycles

<sup>2</sup> : Les services aux particuliers sont composés de l'enseignement, santé et action sociale ainsi que des autres activités de service

<sup>3</sup> : Établissements du champ marchand non agricole

<sup>4</sup> : Y compris inconnu et non enregistré

### Signes conventionnels utilisés

s : secret statistique (y compris entre indicateurs et entre zones géographiques)  
nd : données non disponibles ou non diffusables (ex. mauvaise qualité de géolocalisation)  
/// : absence de résultat due à la nature des choses (ex. pas d'EPCI 2015)