

## Tissu économique

### Zone étudiée

QP Le Ranzay (QP044012)

### Zones de comparaison

Commune 2015 : Nantes

EPCI 2015 : Nantes Métropole

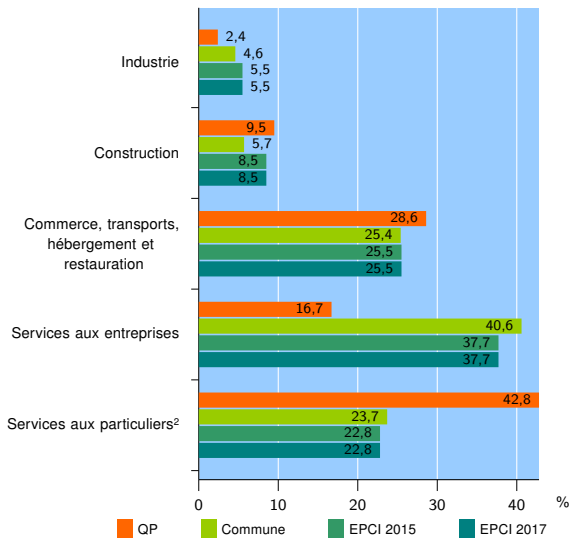
EPCI 2017 : Nantes Métropole

### Activité des établissements

	QP	Commune	EPCI 2015	EPCI 2017
<b>Nombre d'établissements</b>	<b>42</b>	<b>25 677</b>	<b>47 829</b>	<b>47 829</b>
Industrie	1	1 177	2 645	2 645
Construction	4	1 477	4 054	4 054
Commerce, transports, hébergement et restauration	12	6 514	12 183	12 183
Dont : commerce de gros <sup>1</sup>	3	962	2 291	2 291
commerce de détail <sup>1</sup>	6	3 133	5 369	5 369
Services aux entreprises	7	10 413	18 056	18 056
Services aux particuliers <sup>2</sup>	18	6 096	10 891	10 891
Dont : enseignement, santé et action sociale	16	4 260	7 521	7 521

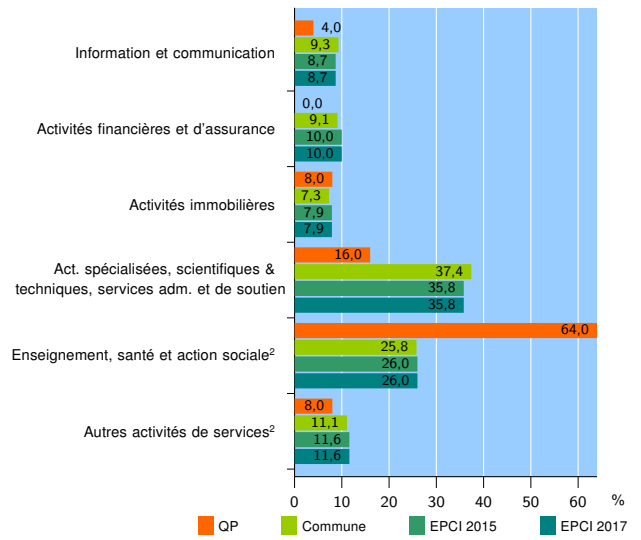
Source : Insee, Répertoire des entreprises et des établissements<sup>3</sup> (Sirene) au 31/12/2015

### Activité des établissements



Source : Insee, Répertoire des entreprises et des établissements<sup>3</sup> (Sirene) au 31/12/2015

### Activité des établissements de service



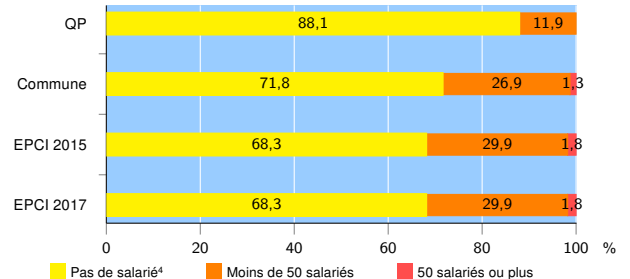
Source : Insee, Répertoire des entreprises et des établissements<sup>3</sup> (Sirene) au 31/12/2015

### Démographie d'établissements

	QP	Commune	EPCI 2015	EPCI 2017
<b>Créations et transferts d'établissements</b>	<b>11</b>	<b>5 572</b>	<b>9 478</b>	<b>9 478</b>
Part des transferts (%)	18,2	25,5	26,7	26,7
Part des créations (%)	81,8	74,5	73,3	73,3
Part de micro-entrepreneurs parmi les créations d'établissements (%)	66,7	54,3	51,7	51,7
<b>Taux de créations et transferts (%)</b>	<b>26,2</b>	<b>21,7</b>	<b>19,8</b>	<b>19,8</b>

Source : Insee, Répertoire des entreprises et des établissements<sup>3</sup> (Sirene) en 2016

### Taille des établissements



Source : Insee, Répertoire des entreprises et des établissements<sup>3</sup> (Sirene) au 31/12/2015

<sup>1</sup> : À l'exception des automobiles et des motocycles

<sup>2</sup> : Les services aux particuliers sont composés de l'enseignement, santé et action sociale ainsi que des autres activités de service

<sup>3</sup> : Établissements du champ marchand non agricole

<sup>4</sup> : Y compris inconnu et non enregistré

### Signes conventionnels utilisés

s : secret statistique (y compris entre indicateurs et entre zones géographiques)  
nd : données non disponibles ou non diffusables (ex. mauvaise qualité de géolocalisation)  
/// : absence de résultat due à la nature des choses (ex. pas d'EPCI 2015)