

Tissu économique

Zone étudiée

QP Robespierre - Prézégat (QP044003)

Zones de comparaison

Commune 2015 : Saint-Nazaire

EPCI 2015 : CA de la Région Nazairienne et de l'Estuaire (Carene)

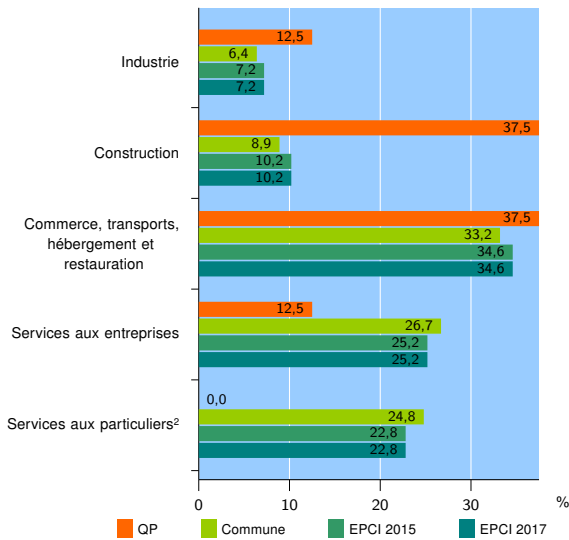
EPCI 2017 : CA de la Région Nazairienne et de l'Estuaire (Carene)

Activité des établissements

	QP	Commune	EPCI 2015	EPCI 2017
Nombre d'établissements	8	4 437	7 709	7 709
Industrie	1	283	552	552
Construction	3	393	783	783
Commerce, transports, hébergement et restauration	3	1 473	2 670	2 670
Dont : commerce de gros ¹	1	164	294	294
commerce de détail ¹	2	830	1 440	1 440
Services aux entreprises	1	1 186	1 944	1 944
Services aux particuliers ²	0	1 102	1 760	1 760
Dont : enseignement, santé et action sociale	0	755	1 139	1 139

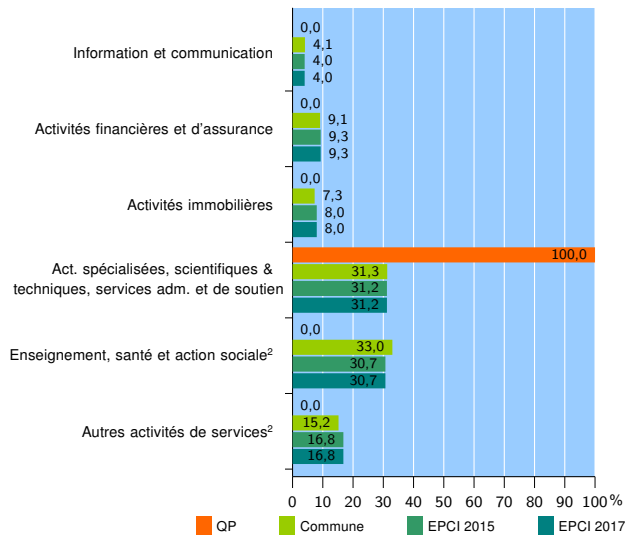
Source : Insee, Répertoire des entreprises et des établissements³ (Sirene) au 31/12/2015

Activité des établissements



Source : Insee, Répertoire des entreprises et des établissements³ (Sirene) au 31/12/2015

Activité des établissements de service



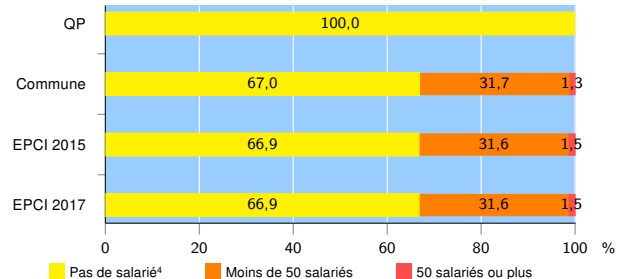
Source : Insee, Répertoire des entreprises et des établissements³ (Sirene) au 31/12/2015

Démographie d'établissements

	QP	Commune	EPCI 2015	EPCI 2017
Créations et transferts d'établissements	4	648	1 096	1 096
Part des transferts (%)	0,0	25,2	26,0	26,0
Part des créations (%)	100,0	74,8	74,0	74,0
Part de micro-entrepreneurs parmi les créations d'établissements (%)	75,0	42,1	39,8	39,8
Taux de créations et transferts (%)	50,0	14,6	14,2	14,2

Source : Insee, Répertoire des entreprises et des établissements³ (Sirene) en 2016

Taille des établissements



Source : Insee, Répertoire des entreprises et des établissements³ (Sirene) au 31/12/2015

¹ : À l'exception des automobiles et des motocycles

² : Les services aux particuliers sont composés de l'enseignement, santé et action sociale ainsi que des autres activités de service

³ : Établissements du champ marchand non agricole

⁴ : Y compris inconnu et non enregistré

Signes conventionnels utilisés

s : secret statistique (y compris entre indicateurs et entre zones géographiques)
nd : données non disponibles ou non diffusables (ex. mauvaise qualité de géolocalisation)
/// : absence de résultat due à la nature des choses (ex. pas d'EPCI 2015)