

## Tissu économique

### Zone étudiée

QP Le Haut Du Gras (QP088003)

### Zones de comparaison

Commune 2018 : Golbey

EPCI 2015 : CA d'Épinal

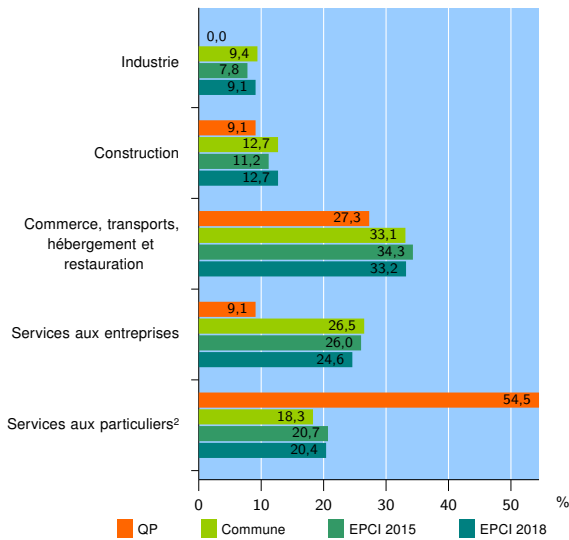
EPCI 2018 : CA d'Épinal

### Activité des établissements

	QP	Commune	EPCI 2015	EPCI 2018
<b>Nombre d'établissements</b>	<b>11</b>	<b>529</b>	<b>5 222</b>	<b>6 910</b>
Industrie	0	50	407	632
Construction	1	67	584	874
Commerce, transports, hébergement et restauration	3	175	1 791	2 293
Dont : commerce de gros <sup>1</sup>	0	33	252	316
commerce de détail <sup>1</sup>	1	62	839	1 057
Services aux entreprises	1	140	1 359	1 699
Services aux particuliers <sup>2</sup>	6	97	1 081	1 412
Dont : enseignement, santé et action sociale	4	49	648	810

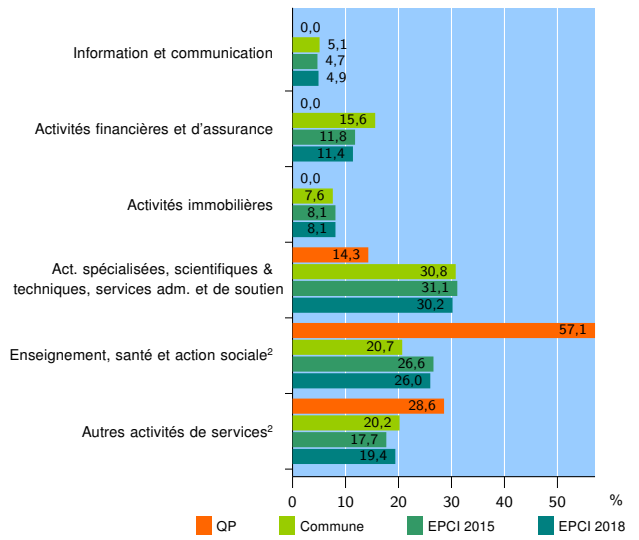
Source : Insee, Répertoire des entreprises et des établissements<sup>3</sup> (Sirene) au 31/12/2016

### Activité des établissements



Source : Insee, Répertoire des entreprises et des établissements<sup>3</sup> (Sirene) au 31/12/2016

### Activité des établissements de service



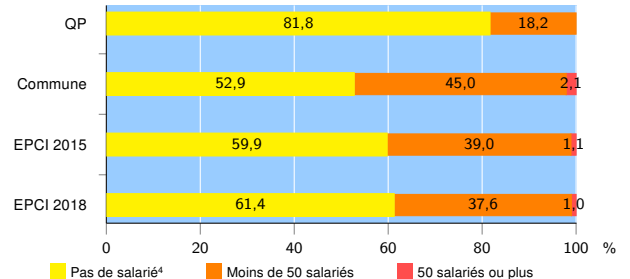
Source : Insee, Répertoire des entreprises et des établissements<sup>3</sup> (Sirene) au 31/12/2016

### Démographie d'établissements

	QP	Commune	EPCI 2015	EPCI 2018
<b>Créations et transferts d'établissements</b>	<b>0</b>	<b>70</b>	<b>748</b>	<b>956</b>
Part des transferts (%)	///	34,3	20,7	21,1
Part des créations (%)	///	65,7	79,3	78,9
Part de micro-entrepreneurs parmi les créations d'établissements (%)	///	41,3	39,0	42,2
<b>Taux de créations et transferts (%)</b>	<b>0,0</b>	<b>13,2</b>	<b>14,3</b>	<b>13,8</b>

Source : Insee, Répertoire des entreprises et des établissements<sup>3</sup> (Sirene) en 2017

### Taille des établissements



Source : Insee, Répertoire des entreprises et des établissements<sup>3</sup> (Sirene) au 31/12/2016

<sup>1</sup> : À l'exception des automobiles et des motocycles

<sup>2</sup> : Les services aux particuliers sont composés de l'enseignement, santé et action sociale ainsi que des autres activités de service

<sup>3</sup> : Établissements du champ marchand non agricole

<sup>4</sup> : Y compris inconnu et non enregistré

### Signes conventionnels utilisés

s : secret statistique (y compris entre indicateurs et entre zones géographiques)  
nd : données non disponibles ou non diffusables (ex. mauvaise qualité de géolocalisation)  
/// : absence de résultat due à la nature des choses (ex. pas d'EPCI 2015)