

## Tissu économique

### Zone étudiée

QP Quartier Bel Air (QP068010)

### Zones de comparaison

Commune 2019 : Cernay

EPCI 2015 : CC Thann-Cernay

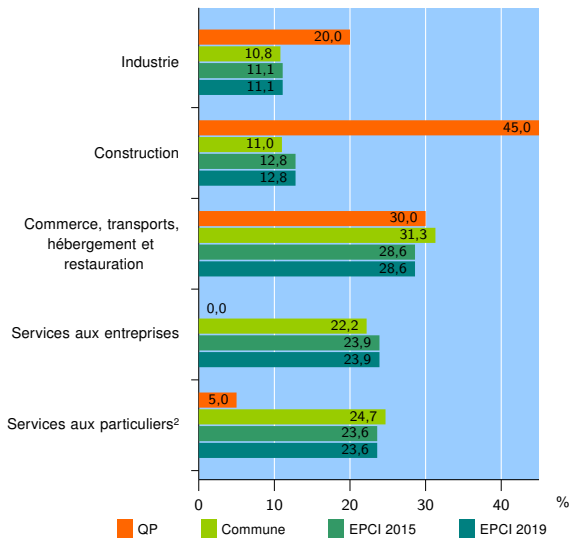
EPCI 2019 : CC de Thann-Cernay

### Activité des établissements

	QP	Commune	EPCI 2015	EPCI 2019
<b>Nombre d'établissements</b>	<b>20</b>	<b>818</b>	<b>2 287</b>	<b>2 287</b>
Industrie	4	88	254	254
Construction	9	90	294	294
Commerce, transports, hébergement et restauration	6	256	654	654
Dont : commerce de gros <sup>1</sup>	1	43	116	116
commerce de détail <sup>1</sup>	4	128	305	305
Services aux entreprises	0	182	546	546
Services aux particuliers <sup>2</sup>	1	202	539	539
Dont : enseignement, santé et action sociale	0	137	356	356

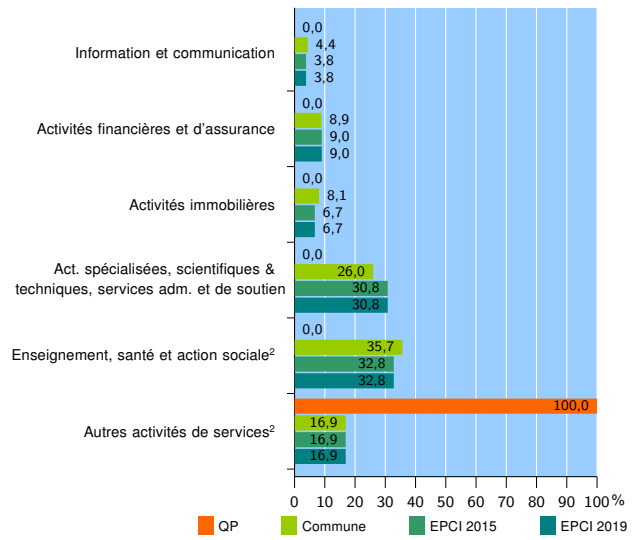
Source : Insee, Répertoire des entreprises et des établissements<sup>3</sup> (Sirene) au 31/12/2017

### Activité des établissements



Source : Insee, Répertoire des entreprises et des établissements<sup>3</sup> (Sirene) au 31/12/2017

### Activité des établissements de service



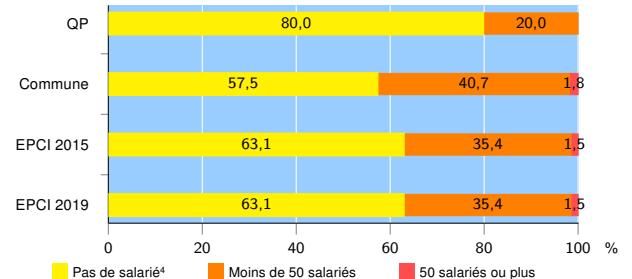
Source : Insee, Répertoire des entreprises et des établissements<sup>3</sup> (Sirene) au 31/12/2017

### Démographie d'établissements

	QP	Commune	EPCI 2015	EPCI 2019
<b>Créations et transferts d'établissements</b>	<b>2</b>	<b>119</b>	<b>329</b>	<b>329</b>
Part des transferts (%)	0,0	28,6	26,4	26,4
Part des créations (%)	100,0	71,4	73,6	73,6
Part de micro-entrepreneurs parmi les créations d'établissements (%)	s	42,4	54,1	54,1
<b>Taux de créations et transferts (%)</b>	<b>10,0</b>	<b>14,5</b>	<b>14,4</b>	<b>14,4</b>

Source : Insee, Répertoire des entreprises et des établissements<sup>3</sup> (Sirene) en 2018

### Taille des établissements



Source : Insee, Répertoire des entreprises et des établissements<sup>3</sup> (Sirene) au 31/12/2017

<sup>1</sup> : À l'exception des automobiles et des motocycles

<sup>2</sup> : Les services aux particuliers sont composés de l'enseignement, santé et action sociale ainsi que des autres activités de service

<sup>3</sup> : Établissements du champ marchand non agricole

<sup>4</sup> : Y compris inconnu et non enregistré

### Signes conventionnels utilisés

s : secret statistique (y compris entre indicateurs et entre zones géographiques)  
nd : données non disponibles ou non diffusables (ex. mauvaise qualité de géolocalisation)  
/// : absence de résultat due à la nature des choses (ex. pas d'EPCI 2015)