

## Tissu économique

### Zone étudiée

QP Quartier Bel Air (QP068010)

### Zones de comparaison

Commune 2014 : Cernay

EPCI 2015 : CC Thann-Cernay

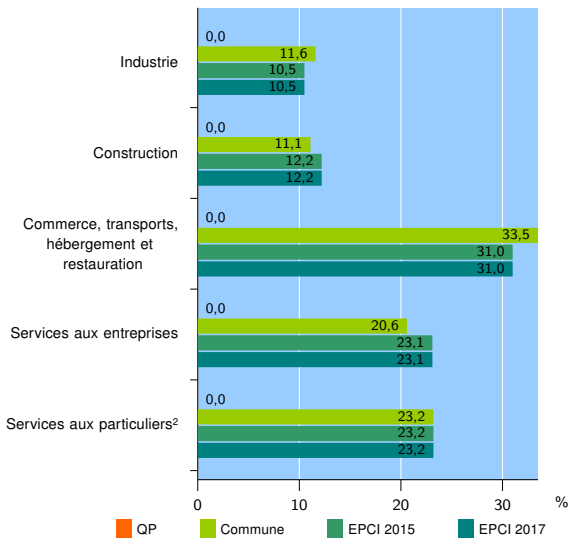
EPCI 2017 : CC de Thann-Cernay

### Activité des établissements

	QP	Commune	EPCI 2015	EPCI 2017
<b>Nombre d'établissements</b>	nd	764	2 156	2 156
Industrie	nd	89	226	226
Construction	nd	85	263	263
Commerce, transports, hébergement et restauration	nd	256	669	669
Dont : commerce de gros <sup>1</sup>	nd	43	123	123
commerce de détail <sup>1</sup>	nd	121	305	305
Services aux entreprises	nd	157	498	498
Services aux particuliers <sup>2</sup>	nd	177	500	500
Dont : enseignement, santé et action sociale	nd	112	322	322

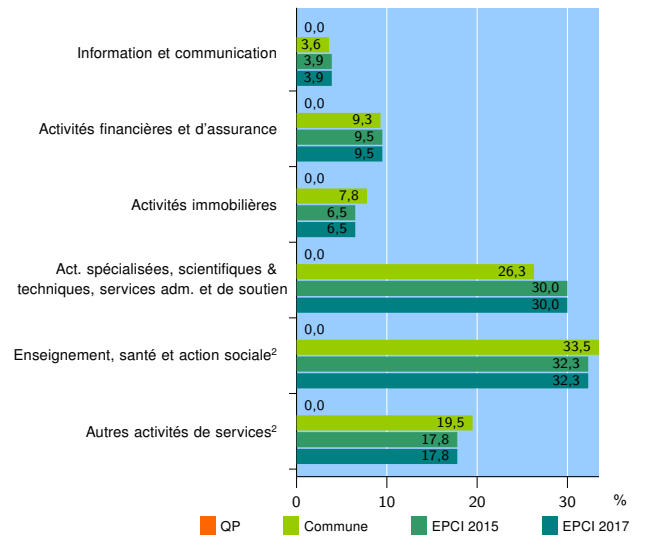
Source : Insee, Répertoire des entreprises et des établissements<sup>3</sup> (Sirene) au 01/01/2015

### Activité des établissements



Source : Insee, Répertoire des entreprises et des établissements<sup>3</sup> (Sirene) au 01/01/2015

### Activité des établissements de service



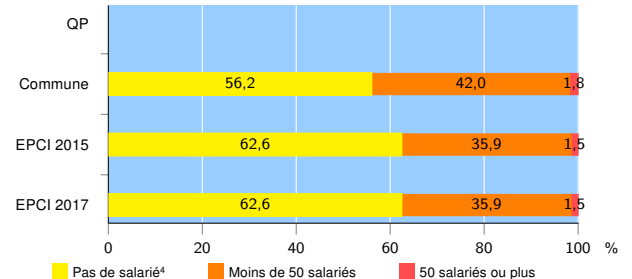
Source : Insee, Répertoire des entreprises et des établissements<sup>3</sup> (Sirene) au 01/01/2015

### Démographie d'établissements

	QP	Commune	EPCI 2015	EPCI 2017
<b>Créations et transferts d'établissements</b>	nd	98	304	304
Part des transferts (%)	nd	21,4	24,7	24,7
Part des créations (%)	nd	78,6	75,3	75,3
Part de micro-entrepreneurs parmi les créations d'établissements (%)	nd	45,5	47,6	47,6
<b>Taux de créations et transferts (%)</b>	nd	12,8	14,1	14,1

Source : Insee, Répertoire des entreprises et des établissements<sup>3</sup> (Sirene) en 2015

### Taille des établissements



Source : Insee, Répertoire des entreprises et des établissements<sup>3</sup> (Sirene) au 01/01/2015

<sup>1</sup> : À l'exception des automobiles et des motocycles

<sup>2</sup> : Les services aux particuliers sont composés de l'enseignement, santé et action sociale ainsi que des autres activités de service

<sup>3</sup> : Établissements du champ marchand non agricole

<sup>4</sup> : Y compris inconnu et non enregistré

### Signes conventionnels utilisés

s : secret statistique (y compris entre indicateurs et entre zones géographiques)  
nd : données non disponibles ou non diffusables (ex. mauvaise qualité de géolocalisation)  
/// : absence de résultat due à la nature des choses (ex. pas d'EPCI 2015)