

## Tissu économique

### Zone étudiée

QP Quartier De La Gare (QP068009)

### Zones de comparaison

Commune 2014 : Saint-Louis

EPCI 2015 : CC des Trois Frontières

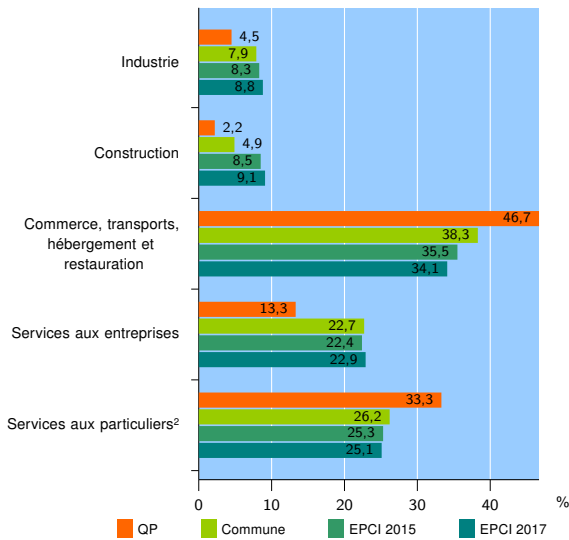
EPCI 2017 : CA Saint-Louis

### Activité des établissements

	QP	Commune	EPCI 2015	EPCI 2017
<b>Nombre d'établissements</b>	<b>45</b>	<b>1 236</b>	<b>2 637</b>	<b>3 516</b>
Industrie	2	98	220	310
Construction	1	61	223	319
Commerce, transports, hébergement et restauration	21	473	936	1 199
Dont : commerce de gros <sup>1</sup>	2	71	173	231
commerce de détail <sup>1</sup>	9	203	366	491
Services aux entreprises	6	280	590	805
Services aux particuliers <sup>2</sup>	15	324	668	883
Dont : enseignement, santé et action sociale	9	189	378	501

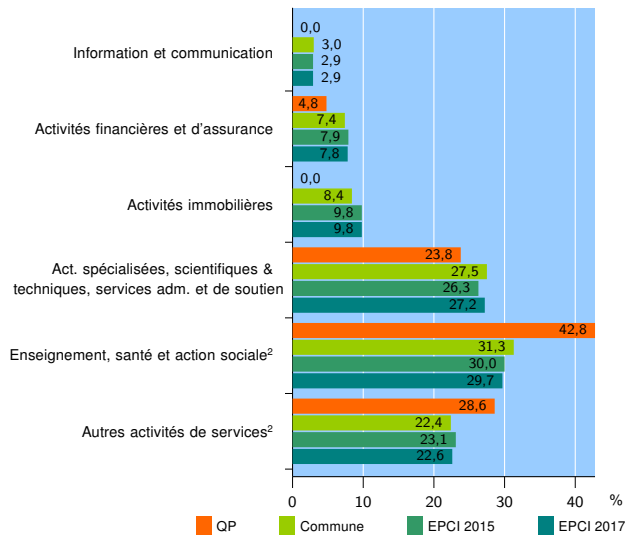
Source : Insee, Répertoire des entreprises et des établissements<sup>3</sup> (Sirene) au 01/01/2015

### Activité des établissements



Source : Insee, Répertoire des entreprises et des établissements<sup>3</sup> (Sirene) au 01/01/2015

### Activité des établissements de service



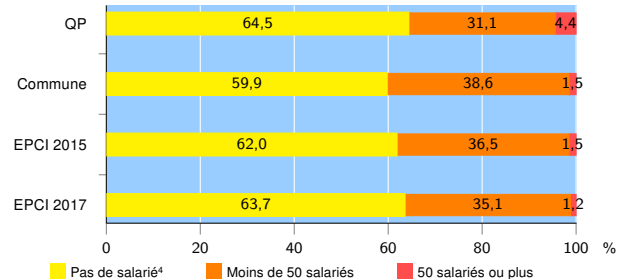
Source : Insee, Répertoire des entreprises et des établissements<sup>3</sup> (Sirene) au 01/01/2015

### Démographie d'établissements

	QP	Commune	EPCI 2015	EPCI 2017
<b>Créations et transferts d'établissements</b>	<b>3</b>	<b>157</b>	<b>338</b>	<b>456</b>
Part des transferts (%)	0,0	29,9	29,3	29,4
Part des créations (%)	100,0	70,1	70,7	70,6
Part de micro-entrepreneurs parmi les créations d'établissements (%)	s	36,4	43,1	42,5
<b>Taux de créations et transferts (%)</b>	<b>6,7</b>	<b>12,7</b>	<b>12,8</b>	<b>13,0</b>

Source : Insee, Répertoire des entreprises et des établissements<sup>3</sup> (Sirene) en 2015

### Taille des établissements



Source : Insee, Répertoire des entreprises et des établissements<sup>3</sup> (Sirene) au 01/01/2015

<sup>1</sup> : À l'exception des automobiles et des motocycles

<sup>2</sup> : Les services aux particuliers sont composés de l'enseignement, santé et action sociale ainsi que des autres activités de service

<sup>3</sup> : Établissements du champ marchand non agricole

<sup>4</sup> : Y compris inconnu et non enregistré

### Signes conventionnels utilisés

s : secret statistique (y compris entre indicateurs et entre zones géographiques)  
nd : données non disponibles ou non diffusables (ex. mauvaise qualité de géolocalisation)  
/// : absence de résultat due à la nature des choses (ex. pas d'EPCI 2015)